

कार्यपालक अभियंता का कार्यालय

ग्रामीण कार्य विभाग, कार्य प्रमंडल, बेतिया।

Email Id:- ee.bettiah@gmail.com

Mob.-8986915267

पत्रांक:- 1349-अनु० / बेतिया दिनांक:- 22/09/25 /

प्रेषक,

ई० नीरज कुमार
कार्यपालक अभियंता
ग्रामीण कार्य विभाग
कार्य प्रमंडल, बेतिया

सेवा में,

अपर मुख्य कार्यपालक पदाधिकारी-सह-सचिव,
बिहार राज्य ग्रामीण पथ विकास अभिकरण,
बिहार, पटना।

विषय:-

माननीय मुख्यमंत्री, बिहार के प्रगति यात्रा के दौरान विभागीय रूप से (1) मझौलिया आर०सी०सी० पथ से विद्युत पावर ग्रिड तक पथ का निर्माण एवं (2) मझौलिया प्रखंड अंतर्गत मनरेगा पार्क शिकारपुर से महादलित टोला वार्ड नं० 05 का पथ निर्माण कार्य का MMGSUY (ST) से आवंटन उपलब्ध कराने के संबंध में।

महाशय,

उपर्युक्त विषय के संबंध में कहना है कि दिनांक-23.12.2024 को कार्य प्रमंडल बेतिया के मझौलिया प्रखंड में माननीय मुख्यमंत्री के प्रगति यात्रा के दौरान विभागीय रूप से जिला पदाधिकारी, प० चम्पारण बेतिया के पत्रांक- 4418, दिनांक- 21.12.2024 के आदेशानुसार (1) मझौलिया आर०सी०सी० पथ से विद्युत पावर ग्रिड तक पथ का निर्माण एवं (2) मझौलिया प्रखंड अंतर्गत मनरेगा पार्क शिकारपुर से महादलित टोला वार्ड नं० 05 का पथ निर्माण कार्य कराया गया था। जिसका घटनोत्तर प्रशासनिक अनुमोदन पत्रांक-646 दिनांक- 30.03.2025 से प्राप्त है।

अतः अनुरोध है कि संलग्न सुची के अनुसार विभागीय रूप आवंटन उपलब्ध कराने की कृपा की जाए।

अनु०- यथोक्त।

विश्वासभाजन




(ई० नीरज कुमार)
कार्यपालक अभियंता
ग्रामीण कार्य विभाग,
कार्य प्रमंडल, बेतिया

ज्ञापक- 1349-अनु०

दिनांक- 22/09/25

प्रतिलिपि:- नोडल पदाधिकारी, MMGSUY(ST) आवश्यक कार्रवाई हेतु समर्पित।

ग्रामीण कार्य विभाग, बिहार पटना को सूचनार्थ एवं



(ई० नीरज कुमार)
कार्यपालक अभियंता
ग्रामीण कार्य विभाग,
कार्य प्रमंडल, बेतिया

Requisition Format for Scheme MMSUY (ST)
Name of the Works Division :- BETTIAH

Sl. No.	Package No.	Project ID as per MIS	Name of Road	AA Length (in km.)	Administrative Approval (constructive Amount (in Lakh)	Agreement (constructive Amount (in Lakh)	Agreement No. & Date	Date of Completion as per Agreement	Actual Date of Completion	Work Status (WBM/MM M/BM/SDBC etc.)	Value of IRI (in mm/km)	Thickness of Bitumen Layer (in mm)	Value of Bitumen Content (in %)	Total Previous Allotted Amount (in Lakh)	Upto date Expenditure as per MIS (in Lakh)	Value of Work Done (in Lakh)	Current Demand (in Lakh)	Remarks
1	2	3	4	5	6	7	8	9	10	11	12	13	14	15	16	17	18	19
			Const. of Road from RCD Road (Panchayat Bhawan to Sikarpur) to Power Grid	0.600	50.436	50.43600	Departmental 18.02.2025	25.02.2025	-	Complete	2862.00	25mm	5%	0.00000	0.00000	50.43600	50.43600	
2	MM/01	3180880280002	RCD Road Manurega Park Sikarpur to Mahadali Tola Word No - 5 tak	0.800	53.395	53.39500	Departmental 18.02.2025	25.02.2025	-	Complete	2981.6	25mm	5%	0.00000	0.00000	53.39500	53.39500	

It is certified that Physical & Financial Progress has been updated in MIS.

D.A.O.

RWD, Works Division Bettiah

Executive Engineer

RWD, Works Division Bettiah

Note :-

1. Above Signed Copy along with Forwarding Letter & Utilisation Certificate must be uploaded in MIS.
2. Signed Hard Copy and Soft Copy (in excel) of recorded IRI is enclosed (As Applicable)

GENERAL FINANCIAL RULES 2017

Ministry of Finance

Department of Expenditure

GFR 12-B

[See Rule 256 (2)]


FROM OF UTILIZATION CERTIFICATE

1 Certified that out of the Loan of **Rs.0.00** Lacs Sanctioned under **Lt.....** in favour of Executive Engineer, RWD Works Division, Bettiah during the year 2024-25, an amount of **Rs. 0.00** Lacs has been utilized for the purpose for which it was sanctioned, and that the balance of **Rs. 0.00** Lacs remaining unutilized at the end of the year 2024-25 has been surrendered to the Government (vide No-----Date-----)/ will be adjusted towards the loan payable during the next financial year.

2 Certified that I have satisfied myself that the conditions on which the grant-in-aid was sanctioned have been duly fulfilled/ are being fulfilled and that I have exercised the following checks to see that the money was actually utilized for the purpose for which the loan was made.


Kind of Checks exercised :-

- i. Works have been supervised by Executive Engineer/ Supertending Engineer.
- ii. Periodical inspection has been conducted by Executive Engineer/ Supertending
- iii. Construction materials have been tested
- iv. Measurements have been recorded in the MBs and test check conducted by the Assistant Engineer / Executive Engineer
- v. All other codal formalities have been observed.



D.A.O.

R.W.D. (W) Div. Bettiah



Executive Engineer

R.W.D. (W) Div. Bettiah
22/9/25

Name of Road- RCD Road (Panchayat Bhawan Sikarpur) to Power Grid										Name of Contractor-Girish Kumar & Brothers				
Date	Time	Section No.	Length in km	Bumps in mm	Speed Rate	OR mm/km	U/V	TEGORY ROAD	IRI	Latitude	Longitude	Event		
01/7/25	16:45:0	67	0.1	260	0	2600	2712 G		3.68	26.83825099	84.61819383	normal		
01/7/25	16:45:0	67	0.1	290	20.2	2900	2982 G		4	26.83740855	84.61785048	normal		
01/7/25	16:46:0	67	0.1	280	20.2	2800	2892 G		3.89	26.83671928	84.61732474	curve		
01/7/25	16:46:0	67	0.1	290	20.2	2900	2982 G		4	26.83640338	84.61658444	normal		
01/7/25	16:46:0	67	0.1	260	30.3	2600	2712 G		3.68	26.83603961	84.61569395	normal		
01/7/25	16:46:0	67	0.1	280	30.3	2800	2892 G		3.89	26.83558698	84.61478797	normal		
Total										17172				
Average										2862.000				

$$Y = 0 * X^2 + 0.96 * X + 74.60$$
$$X = 3382$$
$$Y = 3414$$

(R) RURAL ROAD

(R) RURAL ROAD


 09/07/25
 J.E

 09/07/25


Name of Customer: Road Type & Elevation
 Name of Work: Mehul RCC Path in Vidya P
 Road:
 Lab Job number:
 Date: 07-07-2025
 Section No: 67

Test Date: 07-07-2025	Road Name: Mehul RCC Path in Vidya P
Machine No: 602	Road Type: (R) RURAL ROAD
Start S No:	Side:
Start E No:	Interval:
Weather:	UV Range: 1712 To 4000 mm/km
Start Location:	Dist Range: 0 To 07 01 - 1000 m
End Location:	Equation: feet


Print Generate Report and Graph

Redraw Graph

Map View

File C:\Users\DELL\Downloads\4072555.xlsx, Section No. 67, Egn test

Name of Customer: Gresh Kumar Brothers, Name of Work: Road Mehul RCC Path in Vidya Power Grid Tak path



Asida
 08/07/25
 S.E

Devi

Usha
 08/07/25

कार्यपालक अभियंता का कार्यालय

ग्रामीण कार्य विभाग, कार्य प्रमंडल बेतिया।

अधियाचना हेतु प्रमाण-पत्र

प्रमाणित किया जाता है कि **MMGSUY (ST)** योजना अंतर्गत:-

1. पुल / पथ Const. of Road from RCD Road (Panchayat Bhawan to Sikarpur) to Power Grid में कराये गए कार्य की गुणवत्ता की जांच की गई है, जो निर्धारित मानक के अनुरूप है।
2. अद्यतन कराये गए कार्य की मापी संबंधित मापी पुस्तिका में दर्ज है, जिनका सत्यापन कर लिया गया है।


23/07/25

कनीय अभियंता
ग्रामीण कार्य विभाग,
कार्य प्रशाखा मझौलिया



सहायक अभियंता
ग्रामीण कार्य विभाग,
कार्य अ0प्रमंडल, मझौलिया



कार्यपालक अभियंता
ग्रामीण कार्य विभाग,
कार्य प्रमंडल, बेतिया