

बिहार सरकार
ग्रामीण कार्य विभाग

पत्रांक— मु0अ0 (अ0उ0)4515-01-976/2025 - 2448 /पटना, दिनांक— 27.06.2025
प्रेषक,

उज्ज्वल कुमार सिंह, भा0प्र0सं0
विशेष सचिव।

सेवा में,

महालेखाकार (लेखा एवं हकदारी)
बिहार, पटना।

विषय:— मुख्यमंत्री ग्रामीण सड़क उन्नयन योजना के अवयव के रूप में ग्रामीण सड़क सुदृढीकरण एवं प्रबंधन कार्यक्रम के तहत सामान्य घटक में राज्य के 34 जिला के कुल 3857 पथों तथा अनुसूचित जाति घटक में राज्य के 4 जिला के कुल 222 पथों अर्थात् राज्य के 38 जिलान्तर्गत कुल 4079 पथों के पुनर्निर्माण/उन्नयन/नवीनीकरण तथा संचालन एवं प्रबंधन (कुल 7 वर्ष अवधि तक) कार्य हेतु प्रशासनिक अनुमोदन प्रदान किये जाने के संबंध में।

महाशय,

“मुख्यमंत्री ग्रामीण सड़क उन्नयन योजना” के अवयव के रूप में ग्रामीण सड़क सुदृढीकरण एवं प्रबंधन कार्यक्रम के तहत सामान्य (GEN) घटक में राज्य के 34 जिला के कुल 3857 पथों (लम्बाई—6097.610 कि०मी०, कुल राशि रु० 5323.496104 करोड़) तथा अनुसूचित जाति (SC) घटक में राज्य के 4 जिला के कुल 222 पथों (लम्बाई—386.950 कि०मी०, कुल राशि रु० 303.59063 करोड़) अर्थात् राज्य के 38 जिलान्तर्गत कुल 4079 पथों (लम्बाई—6484.560 कि०मी०) के पुनर्निर्माण/उन्नयन/नवीनीकरण तथा संचालन एवं प्रबंधन (कुल सात वर्ष अवधि तक) कार्य हेतु सक्षम स्तर (मंत्रिपरिषद्) से प्राप्त स्वीकृति के आलोक में कुल राशि रु० 5627.08673 करोड़ रूपये (पाँच हजार छः सौ सत्ताईस करोड़ आठ लाख सड़सठ हजार तीन सौ रूपये) पर समेकित रूप से प्रशासनिक अनुमोदन प्रदान की जाती है जिसकी पथवार विवरणी निम्नवत् है:—

Sl. No.	Division	Block	Project Id	Name of Road	Length (in Km)	Cost of Initial Rectification, Minor Improvement (if required) and Surface Renewal (in Lakhs)	Cost of 6-years Operation & Management (O&M) cost (in Lakhs)	Emergent & Price Adjustment @ 15% Cost (in Lakhs)	Administrative Cost and Contingency Cost @ 2.25% +1% (in Lakhs)	Land Acquisition Cost. (In Lakhs)	Total Estimated Cost (In Lakhs)	Category (GEN/SC)
1	2	3	4	5	6	7	8	9	10	11	12	13
1	Ara	Agiaon	1416712757266	Puliya Ke Pass To Dhobari	0.700	48.103	6.003	8.316	1.758	0.000	63.980	GEN
2	Ara	Ara	1416722753897	Karari Devari Path To Manpura (Admanpur Uttar Toha Via Samadayanik Dhuwan)	1.350	73.610	13.539	13.071	2.832	0.000	103.043	GEN
3	Ara	Ara	1416722756707	Ara Salempur Road Near Al-Hafiz College To Sanadiya East	1.700	97.358	14.410	16.765	3.633	0.000	132.166	GEN
4	Ara	Ara	1416722756711	Jum Gaon More To Jum Gaon Hote Hoye Kuriya Tak	2.000	123.973	19.832	21.571	4.674	0.000	170.050	GEN
5	Ara	Ara	1416722757268	Ara Salempur Path Ke Rumpur More To Rumpur Gaon Tak	1.400	80.702	10.026	13.611	2.949	0.000	107.298	GEN
6	Ara	Barhara	1416732753896	Jokhari Sohra To Tribhuvani (Via Lp School Sohra)	2.600	137.835	22.543	24.057	5.213	0.000	189.648	GEN
7	Ara	Barhara	1416732756708	Ara Barhara Road To Dubey Chapra	2.000	103.206	21.704	18.737	4.039	0.000	147.706	GEN
8	Ara	Barhara	1416732756710	Makhdumpur Bindgaon Mukhay Path To Naya Bindgaon Tak Path	0.700	37.658	5.448	6.466	1.401	0.000	50.973	GEN
9	Ara	Basjira	1416732757265	Parsonpur Dinda (Pmsay) To Polam	0.450	22.342	4.521	4.029	0.873	0.000	31.765	GEN
10	Ara	Udwanisagar	1416732753895	Ara Sahar Path To Khajuria Dalia Toha	1.200	75.907	11.497	15.111	2.841	0.000	103.356	GEN
11	Ara	Udwanisagar	1416752756709	Ara-Sahar Path To Akuna (South Toha)	0.300	15.209	1.364	2.486	0.539	0.000	19.598	GEN

Handwritten signature

Sl. No.	Division	Block	Project Id	Name of Road	Length (in Km)	Cost of Initial Rectification, Minor Improvement if required and Surface Renewal (in Lakhs)	Cost of 6-years Operation & Management (O&M) cost (in Lakhs)	Emergent & Price Adjustment @ 15% Cost (in Lakhs)	Administrative Cost and Contingency Cost (@ 7.25% +1%) (in Lakhs)	Land Acquisition Cost. (in Lakhs)	Total Estimated Cost (in Lakhs)	Category (GEN/SC)
1355	Gaya	Wazirganj	25211184913581	Repair of road from Kunkkur to Amethi	4.000	222.080	38.350	39.150	8.480	0.000	308.660	SC
1356	Gaya	Wazirganj	252111858627	Mangawan Road to Kaminthiva-2510M	2.510	155.210	28.420	27.550	5.970	0.000	217.150	SC
1357	Gaya	Wazirganj	25211184957515	Wazirganj Railway Station To Ghosiyawa Via Kothma Path-3700M	3.700	238.080	45.140	42.480	9.200	0.000	334.900	SC
1358	Gaya	Wazirganj	25211184957198	Nawadh Khard Road to Yadav Tola-808M	0.808	38.690	6.050	6.710	1.460	0.000	52.910	SC
1359	Gaya	Wazirganj	25211184957514	Wazirganj fatchpur path To Bhogmisha Path-3800M	3.800	164.760	44.040	31.320	6.790	0.000	246.910	SC
1360	Gaya	Wazirganj	25211184957510	Gaya Wazirganj Path To Mangawan	5.160	331.970	63.300	59.290	12.840	0.000	467.400	SC
1361	Gaya	Wazirganj	25211184913580	Dumrawan Road - Garwa Anandito Ambar	4.920	299.820	54.220	53.110	11.510	0.000	418.660	SC
1362	Gogari	Beldaur	49461965253990	Proposed NH-107 to Kanjar PMGSY Road To House of Chhota Ram Paterna Basa House of Rajendra Singh	2.100	153.610	21.284	26.234	5.684	0.000	206.812	GEN
1363	Gogari	Beldaur	49461965254165	Rohiyama PWD Road to Tindova Basa	1.825	93.012	19.700	14.907	3.663	0.000	133.282	GEN
1364	Gogari	Beldaur	49461965254519	beldaur sakrohar roa path chota singh ke ghar se to pasrao west zinkawda rani ke ghar hote hua bebile siman tak	3.100	248.534	40.734	43.390	9.402	0.000	342.060	GEN
1365	Gogari	Beldaur	49461965254520	Pinnagra beldour roa path to sonna wasa vilas sh ke ghar tak	0.650	34.312	0.851	5.274	1.143	0.000	41.580	GEN
1366	Gogari	Beldaur	49461965256233	Saifan to Satya Narayan Daso	1.200	85.473	1.820	13.095	2.837	0.000	103.234	GEN
1367	Gogari	Beldaur	49461965256234	Bridge site to Mahajan Basa	1.800	83.618	13.610	14.584	3.160	0.000	114.972	GEN
1368	Gogari	Beldaur	49461965256846	Daulraja Tarouna PMGSY Road to Thalhabasa Via Banharawa Basa	2.000	108.345	15.459	18.571	4.024	0.000	146.399	GEN
1369	Gogari	Beldaur	49461965257639	Sakrohar Dodroja PMGSY Road to Zila Siman	2.450	130.804	26.741	23.632	5.120	0.000	186.297	GEN
1370	Gogari	Chautham	49461973253928	Siswa to Tuni (Part of Tehsilia to Tuni)	0.875	70.540	6.826	11.605	2.515	0.000	91.486	GEN
1371	Gogari	Chautham	49461973254164	TEKANIYA TO SARSAWA, GULRIYA, SOHARDA THOTI TAK	4.200	315.536	48.241	54.567	11.823	0.000	430.167	GEN
1372	Gogari	Chautham	49461973255820	Ranpila to bheori	0.950	59.414	9.042	10.268	2.225	0.000	80.949	GEN
1373	Gogari	Chautham	49461973255821	NH 107 Jayprabha nagar to bame ghata	1.030	75.433	9.108	12.684	2.749	0.000	99.994	GEN
1374	Gogari	Chautham	49461973256847	NH-107 Kanuya More to Adabari Gram ke Lalan Shikshak Ke Waza Tak	2.900	189.851	32.246	33.315	7.218	0.000	262.630	GEN
1375	Gogari	Chautham	49461973256848	NH-107 Jayprabha Nagar to Tegachhi Punwasa School Tak	1.000	50.497	6.908	8.611	1.866	0.000	67.882	GEN
1376	Gogari	Chautham	49461973258034	NH-107 to Bachara	3.600	195.284	49.195	36.672	7.964	0.000	289.097	GEN
1377	Gogari	Chautham	49461973258035	NH31 (Tilathi) - Garha	1.730	115.928	24.516	21.067	4.546	0.000	166.075	GEN
1378	Gogari	Gaagri	49461985253931	KDS College Gogri To Bhojwala	0.735	39.667	1.542	6.181	1.339	0.000	48.729	GEN
1379	Gogari	Gaagri	49461985253923	NH 31 Rohri dhala to Ballavjan, basni	1.510	132.375	11.265	21.561	4.671	0.000	169.972	GEN
1380	Gogari	Gaagri	49461985257189	NH-31 Pasraha Dhala to D.B Road No-14	3.310	378.743	41.137	62.982	13.646	0.000	496.508	GEN
1381	Gogari	Gaagri	49461985258046	Maheshdhat Basni PWD Road to Sacha Dhala	0.940	87.525	13.876	15.210	3.296	0.000	119.907	GEN
1382	Gogari	Parbatta	49461995253926	Salarpur He Chowk To Machyamit PMGSY(School Hote Hue Kawaaha Tola Tak	1.600	137.323	10.799	22.218	4.814	0.000	175.154	GEN
1383	Gogari	Parbatta	49461995253927	Parvata PWD Thana Chowk to Kanhoyn Chak	1.820	94.732	9.019	15.563	3.372	0.000	122.686	GEN
1384	Gogari	Parbatta	49461995253929	Alam Bazar Chowk via House of Nawala Ali to Dumar Kothi	1.460	78.240	8.188	12.964	2.809	0.000	102.201	GEN
1385	Gogari	Parbatta	49461995254521	Salarpur chak tuvar ke begal se to yadav tola new waza	1.030	79.654	1.751	12.211	2.646	0.000	96.262	GEN
1386	Gogari	Parbatta	49461995254522	DB Road no 14 se to mandhir tola khajretha tak	1.050	57.323	2.463	8.968	1.943	0.000	70.607	GEN
1387	Gogari	Parbatta	49461995254523	PMGSY Path se to Rajput tola tak	0.580	29.642	0.965	4.582	0.992	0.000	36.121	GEN
1388	Gogari	Parbatta	49461995254524	14 NO se mathampur pmgsy road uni choudhri ghata se to new waza tak	0.900	47.864	13.126	9.148	1.982	0.000	72.117	GEN
1389	Gogari	Parbatta	49461995254525	D.B Road no 14 Vira baba sthan se to Soula tola paswar spalon tak	2.150	107.592	21.193	19.318	4.186	0.000	152.289	GEN
1390	Gogari	Parbatta	49461995254526	salarpur pmgsy path se to bhawani sthan tola tak	0.990	50.148	1.296	7.717	1.671	0.000	60.832	GEN
1391	Gogari	Parbatta	49461995255825	Mahdipur sandhan path se to Middle tola tak	1.450	70.542	14.459	12.730	2.763	0.000	100.514	GEN
1392	Gogari	Parbatta	49461995256849	Kelhara Pandharyas Ke Teliya Bathan Gram Me Sri Ram Janki Mandir to Munnial Mandal Ke Basa Tak	1.120	60.921	10.583	10.726	2.324	0.000	84.554	GEN

Sl. No.	Division	Block	Project Id	Name of Road	Length (in Km)	Cost of Initial Rectification, Minor improvement if required and Surface Renewal (in Lakhs)	Cost of 6-years Operation & Management (O&M) cost (in Lakhs)	Emergent & Price Adjustment @ 15% Cost (in lakhs)	Administrative Cost and Contingency Cost [@ 2.25% +1%] (in lakhs)	Land Acquisition Cost. (in Lakhs)	Total Estimated Cost (in Lakhs)	Category (GEN/SC)
1393	Gogari	Parbata	4946199525190	Moraya to Arviya Road	4.220	265.427	40.947	45.956	9.937	0.000	362.987	GEN
1394	Gogari	Parbata	49461995258028	DD Road no.14 to Kollwara via Teliya Bathan	5.220	229.888	76.574	45.969	9.960	0.000	362.391	GEN
1395	Gogari	Parbata	49461995259491	L028-TOL GN BANDH TO KAIRIA (ODR28)	1.500	148.747	18.875	23.943	5.187	0.000	188.752	GEN
1396	Gogari	Parbata		NH31 Saksh Neger To Korchidia	1.950	307.416	30.046	50.619	10.968	0.000	399.049	GEN
1397	Gopalganj-I	Gopalganj	31406901901	Banjari to NH-28	0.700	33.740	1.717	5.318	1.152	0.000	41.927	GEN
1398	Gopalganj-I	Gopalganj	31406917002	Dasdila REO Road to Murgla Tola Bahan Hota Hua to Murgla Tola Dasu Ram Tola Tak	2.300	124.591	12.810	20.610	4.466	0.000	162.477	GEN
1399	Gopalganj-I	Gopalganj	31406900823	NH-28 Banjari to House of Hecra Thakur via Brahmasithon	1.100	64.368	2.096	10.060	2.180	0.000	79.304	GEN
1400	Gopalganj-I	Gopalganj	31406901903	NH-28 to Koshwa Dakhin Tola	2.040	114.799	22.649	20.617	4.467	0.000	162.532	GEN
1401	Gopalganj-I	Kateya	31406917016	Kateya Bhor Road to Parnin Khas	1.000	52.932	6.308	8.886	1.924	0.000	70.050	GEN
1402	Gopalganj-I	Kateya	31406901904	T08 to Parsichanth Tiwari Tola	0.800	46.135	9.819	8.393	1.809	0.000	66.156	GEN
1403	Gopalganj-I	Kuchaikote	31406901343	Bahara Panchayat Bhawan to Brahman Tola	1.700	106.126	20.688	19.022	4.121	0.000	149.957	GEN
1404	Gopalganj-I	Kuchaikote	31406917018	Kateya Bhagipati RCD Road to Babhani Khas U.P. Border	1.800	155.292	18.058	26.002	5.633	0.000	204.985	GEN
1405	Gopalganj-I	Kuchaikote	31406901337	Kot Nurahwa Madhav Vidyalay to Kahr Tola Hekar Karur Tola	1.000	55.768	12.859	10.294	2.230	0.000	81.151	GEN
1406	Gopalganj-I	Kuchaikote	31406912030	Paschim Railway Dhala to Bishnadi	3.000	233.854	22.018	38.378	8.316	0.000	302.546	GEN
1407	Gopalganj-I	Kuchaikote	31406901362	Pitch Road to Harizon Tola Dakshin Sital Bardaha	1.000	54.492	13.398	10.183	2.207	0.000	80.280	GEN
1408	Gopalganj-I	Kuchaikote	31406901355	Pitch Road to Harizon Tola/ Gor Tola Mathiniya Tiwari	0.350	18.401	0.860	2.889	0.626	0.000	22.776	GEN
1409	Gopalganj-I	Kuchaikote	31406901344	PMGSY Bijnahaliya to Kanhai Choudhary Tola	1.600	85.375	17.002	15.357	3.328	0.000	121.062	GEN
1410	Gopalganj-I	Kuchaikote	31406901348	PMGSY Path Balawan Sagar to Gopal Tola	1.200	62.985	8.683	10.750	2.330	0.000	84.749	GEN
1411	Gopalganj-I	Kuchaikote	31406901345	PMGSY Path Banjari Tola Sangwadit to Harizon Tola Sangwadit	0.780	38.612	2.058	6.101	1.322	0.000	48.093	GEN
1412	Gopalganj-I	Kuchaikote	31406901908	PMGSY Path Kati Pul to Muzhar Tola Khem Mathiniya	1.700	92.505	23.281	17.368	3.763	0.000	136.917	GEN
1413	Gopalganj-I	Kuchaikote	31406901346	PMGSY Path Khanik Tola Ratanpara to Bhebhur Tola Ratanpara	0.900	43.977	2.352	6.949	1.505	0.000	54.783	GEN
1414	Gopalganj-I	Kuchaikote	31406901341	PMGSY Path Nauka Tola Sangwadit to Dewan Tola Sangwadit	2.400	150.640	36.895	28.130	6.095	0.000	221.760	GEN
1415	Gopalganj-I	Kuchaikote	31406901347	PMGSY Path Shiv Mandir to Mawal Tola Sangwadit	1.700	90.730	20.434	16.673	3.614	0.000	131.453	GEN
1416	Gopalganj-I	Kuchaikote	31406901350	PMGSY Path to Barwa Brit Gad Tola	0.400	20.639	0.982	3.243	0.701	0.000	25.565	GEN
1417	Gopalganj-I	Kuchaikote	31406913026	PMGSY Road Bengal Khand to Gand toll Bangal Khand	0.650	35.543	6.653	6.329	1.371	0.000	49.896	GEN
1418	Gopalganj-I	Kuchaikote	31406900311	PMGSY Road Bishambhappur Tinouhani to Phulwaria Harizon Tola	2.100	111.616	21.520	20.420	4.423	0.000	160.979	GEN
1419	Gopalganj-I	Kuchaikote	31406900313	PMGSY Road Mathania Kala to Ahir Tola Sipaya Khas	2.200	109.558	18.145	19.155	4.150	0.000	151.008	GEN
1420	Gopalganj-I	Kuchaikote	31406917021	PMGSY Road to Ahir Tola Naya Basti Sital Bardaha	3.500	262.527	26.782	43.396	9.401	0.000	342.106	GEN
1421	Gopalganj-I	Kuchaikote	31406913027	PMGSY Road to Ranipur Bhaishahi Miya Tola (Pachini)	0.464	24.876	2.977	4.178	0.906	0.000	32.937	GEN
1422	Gopalganj-I	Kuchaikote	31406901338	Prashmik Vidyalay Patch Road to Harizon Tola Baidhari	0.800	38.788	1.961	6.112	1.324	0.000	48.185	GEN
1423	Gopalganj-I	Kuchaikote	31406901244	Primary School Rampur Daud Pith Road to Rajpur Tola Rampur Daud	0.800	39.154	2.107	6.189	1.341	0.000	48.791	GEN
1424	Gopalganj-I	Kuchaikote	31406901356	PWD Path Sonbhula Nuhor pul to Dubwalya Ahir Tola tak	2.000	105.994	22.063	19.209	4.162	0.000	151.428	GEN
1425	Gopalganj-I	Kuchaikote	31406900310	Roopchhap Naryapud to Uiter ki Taraf Janewall Sadak Kala Mathaniya Tower	2.700	173.123	40.645	32.065	6.918	0.000	252.781	GEN
1426	Gopalganj-I	Panchdeori	31406901911	Baherwa Mahuawa MMGSY Path to L026 Gopalpur Kukubhuka PMGSY Path	0.700	40.440	9.773	7.532	1.632	0.000	59.377	GEN
1427	Gopalganj-I	Panchdeori	31406917035	Kotwa to Ujari Pargani	2.350	125.870	19.426	21.794	4.722	0.000	171.812	GEN
1428	Gopalganj-I	Panchdeori	31406917043	Nimulya to Piprah Harizon Tola	4.000	360.293	39.693	59.998	13.000	0.000	472.984	GEN
1429	Gopalganj-I	Panchdeori	31406913022	Parsani More to Sabeyn Harizon Tola	1.460	82.839	19.105	15.292	3.312	0.000	120.548	GEN
1430	Gopalganj-I	Panchdeori	31406900312	PMGSY Road to Banbel	2.500	142.079	31.211	25.994	5.632	0.000	204.916	GEN

h e

Sl. No.	Division	Block	Project Id	Name of Road	Length (in Km)	Cost of Jutil Rectification, Minor Improvement if required and Surface Renewal (in Lakhs)	Cost of 4 years Operation & Management (O&M) cost (in Lakhs)	Emergent & Price Adjustment @ 15% Cost (in lakhs)	Administrative Cost and Contingency Cost (@ 2.25% + 1%) (in lakhs)	Land Acquisition Cost. (in Lakhs)	Total Estimated Cost (in Lakhs)	Category (GEN/SC)
4077	Virpur	Saraiyarah Bhopiyahi	410505184 056215	Repair of Road From Saraiyarah Ganna Isani to Muli Milik	0.600	27.758	1.407	4.375	0.948	0.000	34.488	GEN
4078	Virpur	Saraiyarah Bhopiyahi	410505184 056563	Saraiyarah Masjid to Sanskrit Vidyalaya Saraiyarah	1.200	61.705	3.103	9.722	2.106	0.000	76.639	GEN
4079	Virpur	Saraiyarah Bhopiyahi	410505184 056212	Shatrughan Mandal House to Sanskrit School Bamesare	1.500	67.435	3.951	10.708	2.320	0.000	84.414	GEN
TOTAL					6184.560	424013.50425	52349.73025	71044.19025	16226.58725	74.571	562703.67300	


- मांग संख्या-37 अन्तर्गत मुख्य शीर्ष 4515-अन्य ग्राम विकास कार्यक्रमों पर पूंजीगत परिव्यय उपमुख्य शीर्ष 00 लघु शीर्ष 103 - सामान्य मद के लिए योजना-उपशीर्ष -0121- मुख्यमंत्री ग्रामीण सड़क उन्नयन योजना के अधीन 1998.41 करोड़ रुपये का बजट उपबंध है। वर्तमान वित्तीय वर्ष में निर्धारित BOS-3 की राशि 5995.23 करोड़ (1998.41 X 3= 5995.23) के अतिरिक्त लोक वित्त समिति द्वारा दिनांक 08.05.2025 को 14626.07 करोड़ की छूट दी गयी है तथा मांग संख्या-37 अन्तर्गत मुख्य शीर्ष 4515-अन्य ग्राम विकास कार्यक्रमों पर पूंजीगत परिव्यय उपमुख्य शीर्ष 00 लघु शीर्ष 789 - अनुसूचित जाति के लिए योजना-उपशीर्ष -0107- मुख्यमंत्री ग्रामीण सड़क उन्नयन योजना के अधीन 1320.46 करोड़ रुपये का बजट उपबंध है। वर्तमान वित्तीय वर्ष में निर्धारित BOS-3 की राशि 3961.38 करोड़ (1320.46 X 3= 3961.38) के अतिरिक्त लोक वित्त समिति द्वारा दिनांक 22.05.2025 को 1124.30 करोड़ की छूट दी गयी है। वर्णित पथों के नवीनीकरण/उन्नयन/पुनर्निर्माण एवं संचालन एवं प्रबंधन की कुल राशि उपलब्ध Bank of Sanction की राशि के अन्तर्गत है।
- इस कार्यक्रम अंतर्गत वर्णित पथों के समेकित प्रशासनिक अनुमोदनोपरांत विभागीय संकल्प संख्या-4995 दिनांक 22.09.2023, संकल्प संख्या- 1259 दिनांक 13.09.2024 एवं संकल्प संख्या-1718 दिनांक 15.11.2024 में उल्लेखित दिशा निर्देश के आलोक में यथासंभव प्रखंडवार/अनुमंडलवार पथों का पैकेज तैयार कर निविदा के माध्यम से संबंधित कार्यपालक अभियंता द्वारा कार्य सम्पन्न कराया जायेगा।
- प्रशासनिक अनुमोदन संबंधित स्वीकृत्यादेश में किसी प्रकार की त्रुटि परिलक्षित होने पर इसका संशोधन विभागीय सचिव/प्रधान सचिव/अपर मुख्य सचिव द्वारा किया जा सकेगा।
- सारणी में अंकित योजनाओं के समेकित प्रशासनिक अनुमोदन के प्रस्ताव एवं उपरोक्त कंडिकाओं (क्रमांक- 1 से 4) पर सक्षम प्राधिकार मंत्रिपरिषद् द्वारा संचिका संख्या- **मु0अ0 (अ0उ0)4515-01-976/2025** में दिनांक-24.06.2025 को मद संख्या -48 के रूप में स्वीकृति प्राप्त हैं।
- प्रशासनिक स्वीकृति हेतु निर्गत स्वीकृत्यादेश में किसी भी प्रकार की त्रुटि परिलक्षित होने पर संबंधित कार्यपालक अभियंता इसकी सूचना मुख्यालय को अविलम्ब देना सुनिश्चित करेंगे।
- पथ के नवीनीकरण/उन्नयन/पुनर्निर्माण तथा संचालन एवं प्रबंधन (कुल 7 वर्ष अवधि तक) कार्य हेतु होने वाले सभी व्यय का विकलन योजना शीर्ष 4515 से प्राप्त होने वाली राशि से भारित होगा।
- संबंधित कार्यपालक अभियंता, ग्रामीण कार्य विभाग, कार्य प्रमंडल, योजनाओं के कार्य सम्पादन हेतु निकासी एवं व्ययन पदाधिकारी होंगे। नियंत्री एवं व्ययन पदाधिकारी का उत्तरदायित्व होगा कि कार्यों को विशिष्ट के अनुरूप कार्यान्वित कराकर एकरारनामा एवं सुसंगत वित्तीय प्रावधानों के पालन उपरान्त पूर्णतः संतुष्ट होकर ही राशि की निकासी एवं व्ययन करेंगे। किसी प्रकार की अनियमितता के लिए निकासी एवं व्ययन पदाधिकारी (कार्यपालक अभियंता) पूर्णतः जिम्मेवार होंगे।

9. वर्णित योजनाओं से संबंधित निर्गत विभागीय संकल्प सं०-4995 दिनांक 22.09.2023, संकल्प सं०-1259 दिनांक 13.09.2024 एवं संकल्प सं०-1718 दिनांक 15.11.2024 के आलोक में रूटीन अनुसूक्षण/त्रुटि निवारण अवधि से बाहर पथों को क्षेत्रीय कार्य प्रमंडलों द्वारा विभागीय MIS पर की गई प्रविष्टि के आलोक में जो अद्यतन किसी अन्य योजना से स्वीकृत नहीं है, को ग्रामीण पथ सुदृढीकरण एवं प्रबंधन कार्यक्रम के तहत पुनर्निर्माण/उन्नयन/नवीनीकरण तथा संचालन एवं प्रबंधन कार्य कराया जाना है।
10. योजनाओं के कार्यान्वयन के पूर्व डी०पी०आर० पर कार्यपालक अभियंता द्वारा सक्षम प्राधिकार से तकनीकी स्वीकृति प्राप्त की जायेगी।
11. योजनाओं की तकनीकी स्वीकृति प्रदान किये जाने के क्रम में प्रावधानित प्रत्येक मद की संभाव्यता की जाँच सक्षम प्राधिकार द्वारा सुनिश्चित किया जायेगा।
12. एकरारनामा के पूर्व कार्यपालक अभियंता यह सुनिश्चित कर लेंगे की सूची में वर्णित योजना किसी अन्य योजना से स्वीकृत अथवा पंचवर्षीय अनुसूक्षण अवधि के अधीन नहीं है।
13. बिहार कोषागार संहिता में निहित प्रावधानों के आलोक में बजट प्रावधान के अन्तर्गत निधि की उपलब्धता के आधार पर उक्त योजना हेतु राशि की निकासी की जायेगी।
14. वित्त विभाग के संकल्प सं०-12888 दिनांक 03.12.2024 में निहित दिशा निर्देश एवं समय-समय पर निर्गत निर्देशों का अक्षरशः पालन किया जायेगा तथा बिहार वित्त नियमावली के सुसंगत प्रावधानों के आलोक में योजना में उपबंधित राशि की उपलब्धता के आधार पर व्यय की जायेगी।
15. यह राशि उसी मद में खर्च की जायेगी, जिसके लिए पुनर्विनियोजित की गयी है, अन्य मद में नहीं।
16. प्राक्कलन की विशिष्टताओं एवं Bidding Documents में निर्धारित नियमों के अनुसार Initial Rectification, Minor Improvement and Strengthening/Widening, Surface Renewal एवं Operation & Management का कार्य स-समय पूर्ण करना सुनिश्चित किया जायेगा।
17. संबंधित कार्यपालक अभियंता द्वारा योजना के वित्तीय एवं भौतिक प्रतिवेदन प्रत्येक माह की 5 तारीख तक विभागीय MIS पर ऑन लाइन प्रविष्टि कराते हुए अधीक्षण अभियंता एवं मुख्य अभियंता के माध्यम से विभाग को निश्चित रूप से उपलब्ध कराएंगे।
18. सरकार से निर्गत आदेशों में प्रावधानित सक्षम नियंत्री पदाधिकारियों द्वारा नियमित अन्तराल पर योजना के कार्यान्वयन के क्रम में Bidding Documents में निर्धारित निरीक्षण Schedules के अनुसार अनिवार्य रूप से किया जायेगा एवं कार्यों को स-समय तथा गुणवत्ता पूर्वक सम्पन्न कराना सुनिश्चित कराया जायेगा। योजना के कार्यान्वयन में अनियमितता की स्थिति में दोषी पदाधिकारी उत्तरदायी माने जायेंगे।
19. वर्णित योजना का क्रियान्वयन निर्धारित मापदण्डों एवं समय-समय पर विभाग द्वारा निर्गत निर्देशों के अनुसार सम्पन्न कराया जाना संबंधित कार्यपालक अभियंता, कार्य प्रमंडल की जिम्मेवारी होगी।

or e


20. वित्त विभाग के संकल्प सं०-12888 दिनांक 03.12.2024 की कंडिका-17 के आलोक में संबंधित योजना की प्रशासनिक स्वीकृति की वैधता स्वीकृत्यादेश निर्गत करने की तिथि से 10 वर्ष की अवधि तक वैध रहेगी।
21. वित्त विभाग के संकल्प सं०-12888 दिनांक 03.12.2024 की कंडिका-11 के आलोक में स्वीकृत्यादेश प्रारूप आंतरिक वित्तीय सलाहकार की सहमति से निर्गत किया जा रहा है। आंतरिक वित्तीय सलाहकार की सहमति संचिका संख्या- मु०अ० (अ०उ०)4515-01-976/2025 के पृ०-14.1./टि० पर दिनांक- 25.06.2025 को प्राप्त है।

विश्वासभाजन




(उज्ज्वल कुमार सिंह)
विशेष सचिव

ज्ञापांक- मु०अ० (अ०उ०)4515-01-976/2025-2448/पटना, दिनांक- 27.06.2025
प्रतिलिपि-संबंधित कोषागार पदाधिकारी, को सूचनार्थ एवं आवश्यक कार्रवाई हेतु प्रेषित।



विशेष सचिव

ज्ञापांक- मु०अ० (अ०उ०)4515-01-976/2025-2448/पटना, दिनांक- 27.06.2025
प्रतिलिपि- माननीय मंत्री, ग्रामीण कार्य विभाग के आप्त सचिव, विकास आयुक्त, बिहार, अपर मुख्य सचिव/प्रधान सचिव/सचिव, योजना एवं विकास विभाग/वित्त विभाग (आय-व्यय शाखा)/आंतरिक वित्तीय सलाहकार, ग्रामीण कार्य विभाग/संबंधित प्रमंडलीय आयुक्त/संबंधित जिला पदाधिकारी/संबंधित उप विकास आयुक्त/अभियंता प्रमुख-सह-अपर आयुक्त-सह-विशेष सचिव, ग्रामीण कार्य विभाग, बिहार, पटना/अभियंता प्रमुख, ग्रामीण कार्य विभाग, बिहार, पटना/अवर सचिव बजट शाखा, ग्रामीण कार्य विभाग/संबंधित मुख्य अभियंता, ग्रामीण कार्य विभाग/संबंधित अधीक्षण अभियंता, ग्रामीण कार्य अंचल/संबंधित कार्यपालक अभियंता, ग्रामीण कार्य प्रमंडल को सूचनार्थ एवं आवश्यक कार्रवाई हेतु प्रेषित एवं आई०टी० नोडल पदाधिकारी, ग्रामीण कार्य विभाग को MIS में अपलोड करने हेतु एवं आई०टी० मैनेजर, ग्रामीण कार्य विभाग को विभागीय वेबसाइट पर अपलोड करने हेतु प्रेषित।



विशेष सचिव।