

बिहार सरकार
ग्रामीण कार्य विभाग

पत्रांक- BRRDA(HQ) MMSY(NDB)-233/23

1438

/पटना, दिनांक-21/8/23

प्रेषक,

संजय दूबे भा०प्र०से०
विशेष सचिव,
ग्रामीण कार्य विभाग।

सेवा में,

महालेखाकार, बिहार (लेखा एवं हकदारी),
वीरचन्द्र पटेल पथ, पटना।

विषय : मुख्यशीर्ष 4515-अन्य ग्राम विकास कार्यक्रमों पर पूंजीगत परिव्यय, उपमुख्य शीर्ष-00, लघु शीर्ष-103-ग्राम विकास, उपशीर्ष-0520- मुख्यमंत्री ग्राम संपर्क योजना (अवशेष) (एनडीबी), विषय शीर्ष-5301-मुख्य निर्माण कार्य, जिसका विपत्र कोड संख्या-37-4515-00-103-0520 है, मुख्यमंत्री ग्राम संपर्क योजना (अवशेष) (एनडीबी) के अन्तर्गत वित्तीय वर्ष 2023-24 के लिए निम्नलिखित योजना के निर्माण एवं पंचवर्षीय अनुसंधान कार्य हेतु प्रशासनिक स्वीकृति प्रदान किये जाने के संबंध में।

महाशय,

NDB वित्त सहायतार्थ BRRP II "मुख्यमंत्री ग्राम संपर्क योजना" (अवशेष) Tranche-I के अधीन वित्तीय वर्ष 2023-24 के लिए कुल 67 (सड़सठ) योजनाओं के योजनावार निर्माण एवं पंचवर्षीय अनुसंधान कार्य हेतु निम्नलिखित तालिका के स्तम्भ-11, 12 एवं 13 में अंकित राशि के लिए स्तम्भ-14 में अंकित कुल राशि की प्रशासनिक स्वीकृति प्रदान की जाती है:-

तालिका-1

| Sl. No. | District | Division | Block | Survey ID | Target habitation name | Target habitation population | Name of the Road | | Length as per DPR (KM) | Construction Amount (in Lacs) | Maintenance Amount (in Lacs) | Contingency Amount (in Lacs) | Administrative Approval Amount (in Lacs) |
|---------|----------|----------|---------|-----------|---------------------------|------------------------------|-------------------------|---------------------------|------------------------|-------------------------------|------------------------------|------------------------------|--|
| | | | | | | | Start point | End point | | | | | |
| 1 | 2 | 3 | 4 | 5 | 6 | 7 | 8 | 9 | 10 | 11 | 12 | 13 | 14 |
| 1 | Banka | Banka-I | Amarpur | 20995 | Harijan Tola | 100 | Naresh Pandit House | Harijan Tola Bhadaria | 0.170 | 17.445 | 1.065 | 0.387 | 18.897 |
| 2 | Banka | Banka-I | Amarpur | 25015 | Surihari Brahman Tola | 200 | Chapri More To Surihari | Surihari Brahman Tola | 0.300 | 29.407 | 1.879 | 0.652 | 31.938 |
| 3 | Banka | Banka-I | Amarpur | 25065 | Dharm Rai | 200 | Mahadeopur To Kasba | Dharmrai | 0.200 | 20.542 | 1.443 | 0.456 | 22.442 |
| 4 | Banka | Banka-I | Banka | 28780 | Banka Engineering College | 200 | Kelabari | Banka Engineering College | 1.975 | 202.410 | 21.068 | 4.448 | 227.970 |
| 5 | Banka | Banka-I | Banka | 28824 | Mahuatar Balarpur | 200 | Chandrashekhar Nagar | Mahuatar Balarpur | 1.020 | 108.011 | 15.587 | 2.396 | 125.990 |
| 6 | Banka | Banka-I | Banka | 28828 | Ekoriya Village | 200 | Ekoriya Hat | Ekoriya Indane Gas Office | 0.400 | 42.378 | 2.506 | 0.941 | 45.824 |

21/8/23


(Handwritten signatures)

| SL No. | District | Division | Block | Survey ID | Target habitation name | Target habitation population | Name of the Road | | Length as per DPR (KM) | Construction Amount (in Laes) | Maintenance Amount (in Laes) | Contingency Amount (in Laes) | Administrative Approval Amount (in Laes) |
|--------|----------|----------------------|-------------|-----------|----------------------------|------------------------------|-------------------------------|---|------------------------|-------------------------------|------------------------------|------------------------------|--|
| | | | | | | | Start point | End point | | | | | |
| 1 | 2 | 3 | 4 | 5 | 6 | 7 | 8 | 9 | 10 | 11 | 12 | 13 | 14 |
| 7 | Banka | Banka-1 | Banka | 28851 | Primary School Ghuthiya | 200 | Ghuthiya More | Primary School Ghuthiya | 0.405 | 43.576 | 6.088 | 0.967 | 50.630 |
| 8 | Banka | Banka-1 | Banka | 28858 | Marhar Kurawa | 150 | Domuhan Durga Mandir More | Marhar Kurawa | 1.530 | 158.143 | 16.702 | 3.508 | 178.360 |
| 9 | Banka | Banka-1 | Banka | 28862 | Chorakol | 200 | Prabhawati Nagar More | Chorakol | 1.400 | 130.883 | 16.697 | 2.900 | 150.480 |
| 10 | Banka | Banka-1 | Banka | 29131 | Pirari | 150 | Kushiyaari Chowk | Pirari | 1.200 | 121.136 | 12.016 | 2.686 | 135.840 |
| 11 | Banka | Banka-1 | Belhar | 21339 | Mahadalit Tola | 218 | PCC Road | Mahadalit Tola | 0.150 | 16.458 | 1.898 | 0.365 | 18.721 |
| 12 | Banka | Banka-1 | Belhar | 28120 | Pidara Tola | 200 | Banka Belhar Road To Kelawari | Pidara | 0.575 | 56.308 | 7.643 | 1.246 | 65.196 |
| 13 | Banka | Banka-1 | Belhar | 28815 | Daulatpur Mushar Tola | 120 | Daulatpur More | Daulatpur Mushar Tola Via Middle School Daulatpur | 0.600 | 58.209 | 7.134 | 1.290 | 66.634 |
| 14 | Banka | Banka-1 | Belhar | 29084 | Lulha Dait Tola | 200 | Banka Belhar RCD Road | Lulha Dait Tola | 0.350 | 35.159 | 4.677 | 0.778 | 40.614 |
| 15 | Banka | Banka-1 | Phulidumer | 18185 | Vanvarsa | 225 | Bari Bhera | Vanvarsa | 1.425 | 133.893 | 16.554 | 2.965 | 153.410 |
| 16 | Banka | Banka-1 | Phulidumer | 29135 | Olhani Turi Mahadalit Tola | 200 | Keriya Hat | Olhani Turi Mahadalit Tola | 1.050 | 104.593 | 12.069 | 2.319 | 118.980 |
| 17 | Banka | Banka-1 | Phulidumer | 29138 | Olhani Nai Tola | 100 | Opposite To Kali Mandir | Olhani Nayee Tola | 0.275 | 31.120 | 2.294 | 0.689 | 34.104 |
| 18 | Banka | Banka-1 | Shambhuganj | 20745 | Narayanpur | 244 | Shambhuganj Dalwa Road | Middle School | 0.200 | 22.183 | 1.253 | 0.493 | 23.929 |
| 19 | Banka | Banka-1 | Shambhuganj | 21188 | Middle School Birontha | 202 | Birmaudha School | Ruso House | 0.160 | 17.756 | 1.193 | 0.394 | 19.343 |
| 20 | Banka | Banka-1 | Shambhuganj | 23751 | Bharatschila Bazar | 202 | Jilani Road | Middle School Bharatschila Bazar | 0.150 | 16.886 | 0.940 | 0.375 | 18.201 |
| 21 | Banka | Banka-1 | Shambhuganj | 24216 | Batto Anusuchit Jati Tola | 215 | Batto Road | Anusuchit Jati Tola | 0.510 | 45.910 | 5.688 | 1.018 | 52.616 |
| 22 | Banka | Banka-1 | Shambhuganj | 26086 | Gadal Yadav Tola | 200 | Banbarsa | Gadal Yadav Tola | 0.460 | 49.829 | 3.636 | 1.106 | 54.571 |
| 23 | Banka | Banka-1 | Shambhuganj | 28561 | Pawan /Utar Tola Naraon | 218 | Bhagwatchak Pul | Utar Tola Naraon | 0.740 | 78.711 | 5.575 | 1.749 | 86.040 |
| | | Banka-1 Total | | | | | 23 | | 15.245 | 1540.946 | 165.605 | 34.128 | 1740.730 |

[Handwritten signatures and initials]

[Handwritten signature]
21/8/23


| Sl. No. | District | Division | Block | Survey ID | Target habitation name | Target habitation population | Name of the Road | | Length as per DPR (KM) | Construction Amount (in Lacs) | Maintenance Amount (in Lacs) | Contingency Amount (in Lacs) | Administrative Approval Amount (in Lacs) |
|---------|----------|----------|---------------------|-----------|--------------------------|------------------------------|---|-------------------------|------------------------|-------------------------------|------------------------------|------------------------------|--|
| | | | | | | | Start point | End point | | | | | |
| 1 | 2 | 3 | 4 | 5 | 6 | 7 | 8 | 9 | 10 | 11 | 12 | 13 | 14 |
| 24 | Jamui | Jhajha | Chakai | 24583 | Raji Jimatpur | 235 | Nawadih Akhane Mr Road Manoj Das House | Bhopal Das House | 0.595 | 50.404 | 8.392 | 1.130 | 59.926 |
| 25 | Jamui | Jhajha | Chakai | 24961 | Basila Rajak Tola | 175 | Saron Bakshila PWD Rd Near Bakshila School | Ramkushun Rajak | 0.955 | 97.919 | 14.789 | 2.200 | 114.908 |
| 26 | Jamui | Jhajha | Chakai | 25110 | Rangmatiya St Tola | 175 | Dulampur Rangmatiya PMGSY Road | Patro River | 0.785 | 78.942 | 10.612 | 1.780 | 91.334 |
| 27 | Jamui | Jhajha | Chakai | 25206 | Lakhuwa | 125 | Saroun Bakshila PWD Rd Garmin Bank Bichkorwa | Kali Mandir | 1.090 | 96.910 | 16.960 | 2.180 | 116.050 |
| 28 | Jamui | Jhajha | Chakai | 25264 | Kapeta | 175 | Kelidih Ghutyari PMGSY Road Tinmuhani Chowk | Devendra Ram House | 0.650 | 60.946 | 9.229 | 1.370 | 71.545 |
| 29 | Jamui | Jhajha | Chakai | 26083 | Mushwadih | 195 | Chakai Petar Pahari PMGSY Road Bali Mahato House | Jor | 1.330 | 119.433 | 15.793 | 2.690 | 137.916 |
| 30 | Jamui | Jhajha | Chakai | 26243 | Kheboda | 125 | Jamui Pipra PMGSY Road End Point | Chotka Marandi House | 1.330 | 118.450 | 21.845 | 2.670 | 142.965 |
| 31 | Jamui | Jhajha | Chakai | 26568 | Jogiya | 120 | Supariya Siktiya PMGSY Road Siktiya Rd End Point | Devasthan Mandir | 0.650 | 58.800 | 10.690 | 1.320 | 70.810 |
| 32 | Jamui | Jhajha | Chakai | 26572 | Rajadumar | 125 | Saroun Bakshila PWD Rd Parwesh Ray House | Ramsahi Yadav House | 0.870 | 73.078 | 14.252 | 1.640 | 88.970 |
| 33 | Jamui | Jhajha | Chakai | 27702 | Barakola Vijay Tola | 125 | Pojha Pathariya PMGSY Rd Mohan Tudu House | Naresh Tudu House | 0.435 | 49.327 | 3.128 | 1.110 | 53.565 |
| 34 | Jamui | Jhajha | Chakai | 27858 | Gogiyatari Niche St Tola | 125 | Bamdah Karjhal PMGSY Rd Kabar More | Mantu Hebram House | 0.885 | 85.587 | 10.022 | 1.930 | 97.539 |
| 35 | Jamui | Jhajha | Gidhour | 22975 | Kurila Yadav Tola | 105 | Jalgorwa Maghi PMGSY Road Near Kartik Yadav House | Kurila Yadav Tola | 0.465 | 38.020 | 7.535 | 0.860 | 46.415 |
| 36 | Jamui | Jhajha | Gidhour | 23650 | Prembatha Santhal Tola | 125 | Angna Pather To Balio Road Near Bishahari Asthan | Prembathan Santhal Tola | 0.290 | 32.255 | 2.005 | 0.730 | 34.990 |
| | | | Jhajha Total | | | | 13 | | 10.330 | 960.071 | 145.252 | 21.610 | 1126.933 |



 21/8/23



| Sl. No. | District | Division | Block | Survey ID | Target habitation name | Target habitation population | Name of the Road | | Length as per DPR (KM) | Construction Amount (in Lacs) | Maintenance Amount (in Lacs) | Contingency Amount (in Lacs) | Administrative Approval Amount (in Lacs) |
|---------|----------|----------|----------------------|-----------|---------------------------------------|------------------------------|--|-----------------------------|------------------------|-------------------------------|------------------------------|------------------------------|--|
| | | | | | | | Start point | End point | | | | | |
| 1 | 2 | 3 | 4 | 5 | 6 | 7 | 8 | 9 | 10 | 11 | 12 | 13 | 14 |
| 37 | Katihar | Katihar | Barari | 25369 | Banks Tola | 185 | Muna Builder House | Banka | 2.295 | 218.124 | 21.086 | 4.069 | 243.279 |
| 38 | Katihar | Katihar | Barari | 25443 | Durgapur Mushahri | 225 | Paswan Tola | Durgapur Mushahri | 2.000 | 169.545 | 20.626 | 3.161 | 193.332 |
| 39 | Katihar | Katihar | Barari | 25453 | Munda Tola Raunia | 160 | Goridih | Munda Tola | 1.370 | 104.832 | 16.084 | 1.953 | 122.869 |
| 40 | Katihar | Katihar | Barari | 25460 | Johla Parha | 200 | Ljolha Para | Samapur Road | 2.765 | 238.313 | 26.367 | 4.443 | 269.123 |
| 41 | Katihar | Katihar | Barari | 25720 | Siz Tola Gurmela | 150 | Chhitan Mandal House | Kali Mandir | 1.600 | 155.117 | 15.349 | 2.895 | 173.361 |
| 42 | Katihar | Katihar | Falka | 23993 | Bhanga West Nahar, Phulay Mandal Ghat | 190 | Kursela Sarsi SH77 | Phulay Mandal Ghat | 0.975 | 82.631 | 11.854 | 1.541 | 96.026 |
| 43 | Katihar | Katihar | Hasanganj | 25939 | Kola Santhali | 150 | Balua Santhali School | Kola Santhali | 1.800 | 148.669 | 21.379 | 2.769 | 172.817 |
| 44 | Katihar | Katihar | Hasanganj | 25965 | Sounsa | 200 | Borni Road Near Sauria | Sounsa | 1.475 | 144.768 | 16.422 | 2.701 | 163.891 |
| 45 | Katihar | Katihar | Hasanganj | 26000 | Bharidih Pakaria | 190 | Hasanganj Dasay | Bharidih Pakaria | 0.705 | 59.656 | 8.882 | 1.112 | 69.500 |
| 46 | Katihar | Katihar | Katihar | 25310 | Pothiya Ghat | 110 | Haflaganj Kuraita PWD Road Gola Ghat | Pothiya Ghat | 2.130 | 194.574 | 25.206 | 3.626 | 223.406 |
| 47 | Katihar | Katihar | Katihar | 25415 | Muslim Tola Udamarakkha | 180 | Chandani Chowk Fasiya - Haflaganj Road | Kisan Chowk | 1.230 | 96.898 | 13.077 | 1.803 | 111.778 |
| 48 | Katihar | Katihar | Korha | 18484 | Barghariya | 150 | NH31 | Barghariya Tola | 1.570 | 131.988 | 14.939 | 2.460 | 149.387 |
| 49 | Katihar | Katihar | Korha | 25277 | Charka Tola | 150 | Near Kolasi Cold Storage | Charka Tola | 0.820 | 62.681 | 8.667 | 1.169 | 72.517 |
| 50 | Katihar | Katihar | Korha | 25283 | Parti Tola | 100 | PMGSY Road Chandu Tola | Parti Tola | 0.720 | 55.157 | 7.422 | 1.029 | 63.608 |
| 51 | Katihar | Katihar | Korha | 25291 | Gargalla Dhar Nakkipur | 200 | Near Nakkipur School | Gargalla Dhar | 1.200 | 113.301 | 12.006 | 2.110 | 127.417 |
| 52 | Katihar | Katihar | Korha | 25361 | Gaji Tola, Raja Pokhar, Bangtola | 150 | Mohan Mushari | Bochaha Dalit Tola | 1.050 | 86.521 | 12.150 | 1.615 | 100.286 |
| 53 | Katihar | Katihar | Korha | 25403 | Nahar Tola Marghi | 210 | Parmanandpur To NH31 Musapur Road Near Nahar | Nahar Tola | 2.310 | 203.453 | 24.914 | 3.790 | 232.157 |
| 54 | Katihar | Katihar | Sameli | 23925 | Mahadalit Tola (Bari Nahar) | 150 | Chhohar Bhangha Road | Mahadalit Tola (Bari Nahar) | 1.150 | 102.797 | 13.782 | 1.917 | 118.496 |
| 55 | Katihar | Katihar | Sameli | 23931 | Satbehari Milik Tola | 125 | SH77 To Ramnagar | Sabehari Milik Tola | 0.835 | 87.417 | 9.280 | 1.631 | 98.328 |
| | | | Katihar Total | | | | 19 | | 28.000 | 2456.442 | 299.492 | 45.794 | 2801.578 |



 21/8/2023

| Sl. No. | District | Division | Block | Survey ID | Target habitation name | Target habitation population | Name of the Road | | Length as per DPR (KM) | Construction Amount (in Lacs) | Maintenance Amount (in Lacs) | Contingency Amount (in Lacs) | Administrative Approval Amount (in Lacs) |
|---------|------------|---------------------------------|--------------------|-----------|-------------------------|------------------------------|---|-------------------------------------|------------------------|-------------------------------|------------------------------|------------------------------|--|
| | | | | | | | Start point | End point | | | | | |
| 1 | 2 | 3 | 4 | 5 | 6 | 7 | 8 | 9 | 10 | 11 | 12 | 13 | 14 |
| 56 | Kishanganj | Kishanganj-1 | Bahadurganj | 19763 | Muslim Tola | 150 | Khudaganj Chowk To Nariyal Bari MVMGSY Road | Muslim Tola | 0.617 | 59.043 | 9.503 | 1.095 | 69.642 |
| 57 | Kishanganj | Kishanganj-1 | Bahadurganj | 27966 | Tahjib Tola | 200 | Charghariya Bhattabari | Tahjib | 0.571 | 52.515 | 9.869 | 0.973 | 63.357 |
| 58 | Kishanganj | Kishanganj-1 | Kochadhaman | 27462 | Jeebanpur | 200 | Singhari Bisanpur Road | Jeevanpur | 0.551 | 51.233 | 8.524 | 0.950 | 60.707 |
| | | Kishanganj-1 Total | | | | | | 3 | 1.739 | 162.791 | 27.896 | 3.018 | 193.706 |
| 59 | Kishanganj | Kishanganj-2 | Thakurganj | 22178 | Kelabari Nekani | 110 | PMGSY Jogi Mohan Dhar Road | Kelabari Nekani (Near Futani Chauk) | 0.546 | 60.726 | 4.584 | 1.130 | 66.440 |
| | | Kishanganj-2 Total | | | | | | 1 | 0.546 | 60.726 | 4.584 | 1.130 | 66.440 |
| 60 | Munger | Munger | Dharhara | 22034 | Yadav Tola | 180 | Mankothiya Aadiwasi Tola Road | Yadav Tola | 0.800 | 73.617 | 10.538 | 1.660 | 85.815 |
| 61 | Munger | Munger | Dharhara | 22062 | Mahuderh Tola | 225 | Lanka Tola Road | Mahuderh Tola | 1.960 | 190.145 | 29.869 | 4.280 | 224.294 |
| | | Munger Total | | | | | | 2 | 2.760 | 263.762 | 40.407 | 5.940 | 310.109 |
| 62 | Purnea | Dhamdaha | Dhamdaha | 19345 | Radhika Tola | 152 | Hospital | Radhika Tola | 0.700 | 76.744 | 7.435 | 1.727 | 85.905 |
| | | Dhamdaha Total | | | | | | 1 | 0.700 | 76.744 | 7.435 | 1.727 | 85.905 |
| 63 | Saharsa | Simri Bakhtiyarpur | Banma Tahri | 23502 | Mahadalit Tola | 100 | Rasalpur Sugma RCD Road | Mahadalit Tola | 0.615 | 62.923 | 4.125 | 1.175 | 68.223 |
| 64 | Saharsa | Simri Bakhtiyarpur | Simri Bakhtiyarpur | 24466 | Mahadalit Tola Natighar | 100 | Sitanabad Road | Mahadalit Tola Natighar | 1.400 | 138.861 | 9.268 | 2.593 | 150.722 |
| 65 | Saharsa | Simri Bakhtiyarpur | Simri Bakhtiyarpur | 24916 | Ajizpur Puraini | 150 | NH 107 | Ajizpur Puraini Via Canal | 2.071 | 175.267 | 13.801 | 3.270 | 192.338 |
| | | Simri Bakhtiyarpur Total | | | | | | 3 | 4.086 | 377.051 | 27.194 | 7.038 | 411.283 |
| 66 | Supaul | Triveniganj | Chhatapur | 28304 | Tamuya | 200 | Prsagdi | Tmuwa World Bank | 3.296 | 271.331 | 32.822 | 5.062 | 309.215 |
| 67 | Supaul | Triveniganj | Triveniganj | 21984 | Malahma | 150 | Bagla To Raghopor | Sardaha Tola | 2.225 | 251.122 | 22.200 | 4.686 | 278.008 |
| | | Triveniganj Total | | | | | | 2 | 5.521 | 522.453 | 55.022 | 9.748 | 587.223 |
| | | Grand Total | | | | | | 67 | 68.927 | 6420.986 | 772.887 | 130.133 | 7323.907 |

2. विभागीय सचिव द्वारा दिनांक:- 21.8.2023 को निर्म शर्तों के साथ इन योजनाओं की स्वीकृति प्रदान की गई है :-


- ब्राडा के लिए निर्धारित प्रावधान/प्रक्रिया के आलोक में बजट प्रावधान के अंतर्गत राशि की निकासी की जायेगी।
- कार्यपालक अभियंता (PIU) का दायित्व होगा कि कार्यों को विशिष्टताओं/विशिष्टि के अनुरूप कार्यान्वित कराकर एकरारनामा एवं सुसंगत वित्तीय प्रावधानों के पालन उपरान्त पूर्णतः संतुष्ट होकर ही राशि की निकासी एवं व्ययन करेंगे।

[Handwritten signature]

[Handwritten signature]
21/8/2023


- III. इन योजनाओं के पंचवर्षीय रख-रखाव की राशि गैर योजना मद शीर्ष-3054 से भारित किया जायेगा।
- IV. प्राक्कलन कि विशिष्टताओं के अनुसार निर्धारित समयावधि के अन्दर कार्य पूर्ण कराना सुनिश्चित किया जायेगा।
- V. योजना के कार्यान्वयन के क्रम में इनका निर्धारित निरीक्षण सरकार से निर्गत आदेशों में प्रावधानित सक्षम नियंत्री पदाधिकारियों द्वारा नियमित अंतराल पर अनिवार्य रूप से किया जायेगा तथा प्रतिवेदन अभिलेखबद्ध किया जायेगा।
- VI. कार्यों को ससमय तथा गुणवत्ता पूर्वक सम्पन्न कराना सुनिश्चित कराया जायेगा। योजना के कार्यान्वयन में अनियमितता की स्थिति में सभी दोषी पदाधिकारी उत्तरदायी माने जायेंगे।
- VII. संबंधित कार्यपालक अभियंता योजनाओं का वित्तीय एवं भौतिक प्रतिवेदन प्रत्येक माह की 05 (पाँच) तारीख तक ऑनलाईन प्रविष्टि कराते हुए अधीक्षण अभियंता एवं मुख्य अभियंता के माध्यम से विभाग को निश्चित रूप से उपलब्ध करायेंगे।
- VIII. इन योजनाओं को वित्तीय वर्ष 2023-2024 एवं 2024-25 में पूरा किये जाने का लक्ष्य है।
- IX. संबंधित कार्यपालक अभियंता योजनाओं के विस्तृत कार्य योजना तैयार करेंगे तथा उसके अनुरूप कार्यों को समयबद्ध ढंग से पूर्ण कराना सुनिश्चित करेंगे।
- X. स्वीकृत योजनाओं की प्रविष्टि MIS पर भी कराये जाने की जिम्मेवारी संबंधित कार्यपालक अभियंता की होगी।
- XI. संबंधित कार्यपालक अभियंता सुनिश्चित करेंगे कि स्वीकृत पथ किसी अन्य योजना के अन्तर्गत सम्मिलित नहीं है एवं पूर्व में इन पथों की प्रशासनिक स्वीकृति नहीं दी गयी है।
- XII. स्वीकृत योजनाओं की निविदा/पुनर्निविदा ई-निविदा के माध्यम से मुख्यालय द्वारा करायी जायेगी।
- XIII. स्वीकृत योजनाओं का क्रियान्वयन मुख्यमंत्री ग्राम सम्पर्क योजना की मार्गदर्शिका एवं NDB से प्राप्त दिशा निर्देश के आलोक में किया जायेगा।
- XIV. योजना के कार्यान्वयन के पूर्व डी0पी0आर0 पर सक्षम पदाधिकारी से प्रावैधिक स्वीकृति प्राप्त के पूर्व एवं डी0पी0आर0 के साथ Social and Environment से संबंधित प्रपत्र संलग्न कराने की जिम्मेवारी संबंधित अधीक्षण अभियंता की होगी।
- XV. योजना की तकनीकी स्वीकृति प्रदान किये जाने के क्रम में प्रावधानित प्रत्येक मद की संभाव्यता की जाँच सक्षम प्राधिकार द्वारा सुनिश्चित किया जायेगा।

मुख्यशीर्ष 4515-अन्य ग्राम विकास कार्यक्रमों पर पूंजीगत परिव्यय, उपमुख्य शीर्ष-00, लघु शीर्ष-103-ग्राम विकास, उपशीर्ष-0520-मुख्यमंत्री ग्राम संपर्क योजना (अवशेष) (एनडीबी), विषय शीर्ष-5301-मुख्य निर्माण कार्य, जिसका विपत्र कोड संख्या-37-4515-00-103-0520 है, मुख्यमंत्री ग्राम संपर्क योजना (अवशेष) (एनडीबी) के अन्तर्गत वित्तीय वर्ष 2023-24 के लिए उपबंधित राशि से विकलनीय होगा।



- (क) मुख्यमंत्री ग्राम संपर्क योजना (अवशेष) के अन्तर्गत वित्तीय वर्ष 2023-24 के लिए बिहार कोषागार संहिता में निहित प्रावधानों के आलोक में बजट प्रावधान के अंतर्गत निधि की उपलब्धता के आधार पर राशि की निकासी की जायेगी।
- (ख) वित्त विभाग के संकल्प संख्या-96 वि(2), दिनांक-03.01.2008 तथा वित्त विभाग के संकल्प संख्या-3758 दिनांक 31.05.2017 में निहित निदेशों का अक्षरशः पालन किया जायेगा तथा बिहार वित्त नियमावली के सुसंगत प्रावधानों को आलोक में योजना में उपबंधित राशि की उपलब्धता के आधार पर व्यय की जायेगी।
- (ग) यह राशि उसी मद में खर्च की जायेगी, जिसके लिए पुर्नविनियोजित की गयी है, अन्य मद में नहीं।
3. इस योजनाओं की स्वीकृति, सक्षम प्राधिकार सचिव, ग्रामीण कार्य विभाग द्वारा दिनांक- 21.8.2023 को संचिका संख्या:-BRRDA(HQ) MMGSY(NDB)- 233/23 के पृष्ठ-15.../टि0 पर प्राप्त है।
4. यह आदेश वित्त विभाग की संकल्प संख्या-3758 दिनांक 31.05.2017 की कंडिका-4 में निहित प्रावधान के आलोक में एवं संचिका संख्या:- BRRDA(HQ) MMGSY(NDB)- 233/23 के पृष्ठ-15.../टि0 पर दिनांक:- 21.8.2023 को विभागीय सचिव के आदेशानुसार आंतरिक वित्तीय सलाहकार की सहमति से निर्गत किया जा रहा है। आंतरिक वित्तीय सलाहकार की सहमति संचिका संख्या- BRRDA(HQ) MMGSY(NDB)-233/23 के पृष्ठ संख्या:-14.../टि0 पर दिनांक:- 11.8.2023 को प्राप्त है।

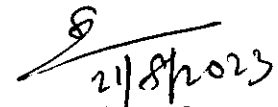
विश्वासभाजन



सरकार के विशेष सचिव

ज्ञापांक: BRRDA(HQ) MMGSY(NDB)- 233/23 1438 /पटना, दिनांक-21/8/23

प्रतिलिपि:-महालेखाकार (लेखा परीक्षा), बिहार, पटना/माननीय उप मुख्य (ग्रामीण कार्य) मंत्री, के आप्त सचिव, प्रधान सचिव, योजना एवं विकास विभाग/वित्त विभाग (आय-व्यय शाखा)/आंतरिक वित्तीय सलाहकार, ग्रामीण कार्य विभाग/संबंधित प्रमण्डलीय आयुक्त/संबंधित जिला पदाधिकारी/संबंधित उपविकास आयुक्त/अभियंता प्रमुख, ग्रामीण कार्य विभाग, पटना/अवर सचिव, बजट शाखा, ग्रामीण कार्य विभाग/मुख्य अभियंता-2, पटना/मुख्य अभियंता-4/संबंधित अधीक्षण अभियंता, ग्रामीण कार्य विभाग, कार्य अंचल/संबंधित कार्यपालक अभियंता, ग्रामीण कार्य विभाग, कार्य प्रमण्डल को सूचनार्थ एवं आवश्यक कार्रवाई हेतु प्रेषित तथा IT Nodal, ग्रामीण कार्य विभाग को विभाग के वेबसाईट पर अपलोड करने हेतु प्रेषित।



सरकार के विशेष सचिव