

बिहार सरकार
ग्रामीण कार्य विभाग

पत्रांक- BRRDA(HQ) MMGSY(NDB)-267/23 2005

/पटना, दिनांक-29/11/23

प्रेषक,

संजय दूबे भा0प्र0से0
विशेष सचिव,
ग्रामीण कार्य विभाग।

सेवा में,

महालेखाकार, बिहार (लेखा एवं हकदारी),
वीरचन्द्र पटेल पथ, पटना।

विषय : मुख्यशीर्ष 4515-अन्य ग्राम विकास कार्यक्रमों पर पूंजीगत परिव्यय, उपमुख्य शीर्ष-00, लघु शीर्ष-103-ग्राम विकास, उपशीर्ष-0520- मुख्यमंत्री ग्राम संपर्क योजना (अवशेष) (एनडीबी), विषय शीर्ष-5301-मुख्य निर्माण कार्य, जिसका विपत्र कोड संख्या-37-4515-00-103-0520 है, मुख्यमंत्री ग्राम संपर्क योजना (अवशेष) (एनडीबी) के अन्तर्गत वित्तीय वर्ष 2023-24 के लिए निम्नलिखित योजना के निर्माण एवं पंचवर्षीय अनुरक्षण कार्य हेतु प्रशासनिक स्वीकृति प्रदान किये जाने के संबंध में।

महाशय,

NDB वित्त सहायतार्थ BRRP II "मुख्यमंत्री ग्राम संपर्क योजना" (अवशेष) Tranche-I के अधीन वित्तीय वर्ष 2023-24 के लिए कुल 120 (एक सौ बीस) योजनाओं के योजनावार निर्माण एवं पंचवर्षीय अनुरक्षण कार्य हेतु निम्नलिखित तालिका के स्तम्भ-11, 12, 13, एवं 14 में अंकित राशि के लिए स्तम्भ-15 में अंकित कुल राशि की योजनावार प्रशासनिक स्वीकृति प्रदान की जाती है:-

तालिका-1

Sl. No.	District	Division	Block	Target habitation name	Survey ID	Target habitation population	Name of the Road		Length (KM)	Construction Amount (in Lacs)	Maintenance Amount (in Lacs)	Land Acquisition Amount	Contingency Amount (in Lacs)	AA Amount (in Lacs)
							Start point	End point						
1	2	3	4	5	6	7	8	9	10	11	12	13	14	15
1	Kaimur	Bhabua	Bhabua	Karmichak Bind Tola	18692	140	Karmichak PMGSY Road	Karmichak Bind Tola	0.596	61.536	10.042		1.385	72.963
2	Kaimur	Bhabua	Bhabua	Banjriya	17888	125	Bhabhua Mohania Road	Banjaria	1.020	101.698	19.838		2.289	123.825
3	Kaimur	Bhabua	Bhabua	Bahuan Bind Tola	17981	120	Sonhan bare road	Bahuwan bind tola	1.031	106.502	16.124		2.396	125.022
4	Kaimur	Bhabua	Bhagwanpur	Prmalpur Se Manikpur	17839	165	Rajpur Aura RCD Road	Manikpur	0.845	87.221	16.217		1.963	105.401
5	Kaimur	Bhabua	Chainpur	Rampur	18084	170	Hazra Naraitta Road	Rampur	0.911	96.940	14.583		2.181	113.704
6	Kaimur	Bhabua	Chand	Babhani	20282	157	L055 To Karvandiya Road Near Pathra Rampur	Kumhar Tola Babhaniyaw	2.957	309.502	55.746		6.964	372.212
		Bhabua Total		6					7.360	763.399	132.550	0.000	17.178	913.127

Sl. No.	District	Division	Block	Target habitation name	Survey ID	Target habitation population	Name of the Road		Length (KM)	Construction Amount (in Laes)	Maintenance Amount (in Laes)	Land Acquisition Amount	Contingency Amount (in Laes)	AA Amount (in Laes)
							Start point	End point						
1	2	3	4	5	6	7	8	9	10	11	12	13	14	15
7	Kaimur	Mohania	Durgawati	Mansurpur Dalit Tola	22746	200	Dirkhili Ghinupatti RCD Road	Dalit Tola Mansoorpur	0.304	34.663	2.594		0.780	38.037
8	Kaimur	Mohania	Durgawati	Shohpur Harijan Tola	27760	178	Hatta Path	Shohpur Path	3.668	397.837	67.588		8.951	474.376
9	Kaimur	Mohania	Durgawati	Nathurapur To Raanuth Pur Yadav Basti Tak	24626	164	Madhura Shohpur Road	Raghunathpur Yadav Tola	0.221	25.141	1.800		0.566	27.507
10	Kaimur	Mohania	Durgawati	Mahabir Mandir Se Ramdular Singh Ke Baithak Tak	24604	150	Mahabir Mandir	Rajput tola	1.620	169.795	30.529		3.820	204.144
11	Kaimur	Mohania	Durgawati	Esari Mahadalit Tola	27087	145	Baruna PMGSY Path	Esari Mahadalit Tola	1.056	112.135	20.051		2.523	134.709
12	Kaimur	Mohania	Durgawati	Harbalampur Harijan Tola	27753	145	Chand Path	Harbalampur Harijan Tola	0.348	39.929	2.835		0.898	43.662
13	Kaimur	Mohania	Durgawati	Dhanechha Dhobi Tola	27758	145	NH 2	Dhanechha Dhobi Tola	0.512	58.511	4.406		1.316	64.234
14	Kaimur	Mohania	Durgawati	Kahar Tola	28839	142	Shohpur Path	Kahar Tola	0.978	108.696	8.320		2.446	119.462
15	Kaimur	Mohania	Durgawati	Dalit Tola Isre	19284	100	Madhopur Rwd Road	Dalit Tola Isari	0.603	66.537	5.265		1.497	73.299
16	Kaimur	Mohania	Durgawati	Ethi	22715	100	Chhata Ramgrah Road	Bindtala Itahi	0.474	54.449	3.861		1.225	59.535
17	Kaimur	Mohania	Kudra	Amiaura	19340	245	NH-30 Lahurbari Kundra Parsathua Road	Amiaura	0.564	60.282	9.008		1.356	70.647
18	Kaimur	Mohania	Kudra	Devradhkala Middle School	18677	230	Kharhana Pul Asarwalia Rly Crossing Pmgysy Road	Devradh Kala Middle School	0.700	74.071	10.358		1.667	86.096
19	Kaimur	Mohania	Kudra	Baghni Purab Tola	26349	165	NH-30 To Bajraha Via Silaundha	Baghni Purab Tola	0.294	33.265	5.654		0.748	39.667
20	Kaimur	Mohania	Kudra	Dhaturaha	19298	150	NH 30 Lahurbari To Kundra Parsathua Road	Dhaturaha	0.909	94.164	16.542		2.119	112.825
21	Kaimur	Mohania	Mohania	Karmahri Harijan Tola	23415	215	Kariram Canal	Karmahri Harijan Tola	1.056	113.638	16.189		2.557	132.384
22	Kaimur	Mohania	Mohania	Bahadura	22721	206	T01	Bahadura	1.376	145.380	24.694		3.271	173.345

SL No.	District	Division	Block	Target habitation name	Survey ID	Target habitation population	Name of the Road		Length (KM)	Construction Amount (in Lacs)	Maintenance Amount (in Lacs)	Land Acquisition Amount	Contingency Amount (in Lacs)	AA Amount (in Lacs)
							Start point	End point						
1	2	3	4	5	6	7	8	9	10	11	12	13	14	15
23	Kaimur	Mohania	Mohania	Daniyalpur Yadav Tola	21584	205	Daniyalpur Kurai Path	Daniyalpur Yadav Tola	0.772	83.923	14.651		1.888	100.462
24	Kaimur	Mohania	Mohania	Dboghra Yadav Tola	18954	200	Jigna Path	Doghra Yadav Tola	0.729	80.927	12.837		1.821	95.585
25	Kaimur	Mohania	Mohania	Badki Devkuli Dalit Tola	21613	175	Ruppur Path	Badki Dewkuli Dalit Tola	0.564	59.035	10.765		1.328	71.128
26	Kaimur	Mohania	Mohania	Arra Kushwaha Tola	22329	168	Arra Path	Arra Kushwaha Tola	0.922	96.917	13.424		2.181	112.522
27	Kaimur	Mohania	Mohania	Lurpurwa Yadav Tola	22298	156	Lurpurwa Path	Lurpurwa Yadav Tola	0.650	66.321	12.516		1.492	80.329
28	Kaimur	Mohania	Mohania	Akhorhi Mela Yadav Tola	21811	155	Dumarpokhar Pmgsy Road	Akhorhi Mela Yadav Tola	1.236	130.703	22.246		2.941	155.890
29	Kaimur	Mohania	Mohania	Harinathpur Mushar Toly	22784	155	Harinathpur Pmgsy Path	Harinathpur Mushar Tola	0.323	35.972	2.631		0.809	39.412
30	Kaimur	Mohania	Mohania	Akhorhi Dalit Tola	28171	155	NH 2	Akhorhi Dalit Tola	0.559	60.184	9.550		1.354	71.088
31	Kaimur	Mohania	Mohania	Dumarpokhar Yadav Tola	23250	145	Dumarpokhar PMGSY Road	Dumarpokhar Yadav Tola	1.837	200.483	34.853		4.511	239.847
32	Kaimur	Mohania	Mohania	Shitalpura	23331	130	Barhupur Road	Shitalpura	0.426	43.421	8.099		0.977	52.497
33	Kaimur	Mohania	Mohania	Banwa Harijan Tola	18991	110	Dumarpokhar Pmgsy Path	Banwa Harijan Tola	0.768	83.672	13.039		1.883	98.594
34	Kaimur	Mohania	Mohania	Malah Tola	22354	110	Diya Path	Malah Tola	0.498	53.346	7.632		1.200	62.179
35	Kaimur	Mohania	Mohania	Lurpurwa Rajput Tola	18977	105	Jigna Sryapokhar Path	Lurpurwa Rajput Tola	0.773	80.791	14.797		1.818	97.406
36	Kaimur	Mohania	Mohania	Mijan Mushar Tola	23441	103	Dulahpur Path	Mujan Mushar Tola	0.676	63.064	12.897		1.419	77.380
37	Kaimur	Mohania	Nuaon	Kudahani Kushwaha Tola	18940	210	T03 Dumduma Yadav PMGSY Road	Kudhni Kushwaha Tola	0.189	20.966	1.540		0.472	22.978
38	Kaimur	Mohania	Nuaon	Satanpurwa Tola	19459	190	Nuaon Kuchila PMGSY Road at Bhatta	Satanpurwa Tola	0.566	62.724	10.947		1.411	75.082
39	Kaimur	Mohania	Nuaon	Parasiya Choudry Tola	20850	185	Duduma Parasia PMGSY Road at Bridge	Parasia Chaudhry Tola	1.194	128.364	21.685		2.888	152.937
40	Kaimur	Mohania	Nuaon	Chintamanpur Brahman Tola	21847	185	Kathua Pul To Taraita Main Road	Chintamanpur Brahman Tola	0.568	59.782	10.868		1.345	71.995
41	Kaimur	Mohania	Nuaon	Karnahari Dalit Basti	29018	175	Srikishun Karwahat K Ghar Se	Ramawadh Kushwaha K Ghar Tak	0.264	29.774	2.151		0.670	32.594
42	Kaimur	Mohania	Nuaon	Tapowan Dera	18868	165	Canal To Tapowan Pmgsy Road	Tapowan Dera	0.481	54.884	2.124		1.235	58.243
43	Kaimur	Mohania	Nuaon	Panjrawon Harizan Basti	27717	165	Pwd Path	Panjrawon Middle School Tak	0.186	20.929	1.515		0.471	22.915

Sl No.	District	Division	Block	Target habitation name	Survey ID	Target habitation population	Name of the Road		Length (KM)	Construction Amount (in Lacs)	Maintenance Amount (in Lacs)	Land Acquisition Amount	Contingency Amount (in Lacs)	AA Amount (in Lacs)
							Start point	End point						
1	2	3	4	5	6	7	8	9	10	11	12	13	14	15
44	Kaimur	Mohania	Nuaon	Akhani Yadav Tola	27718	165	Dala Jhagir Kha K Mazar	Irshad Kha K Ghar Tak	0.226	25.906	0.887		0.583	27.377
45	Kaimur	Mohania	Nuaon	Akohli Yadav Dera	29006	165	Muni Yadav K Ghar	Mangan Kushwaha K Ghar Tak	0.320	36.245	3.494		0.816	40.554
46	Kaimur	Mohania	Nuaon	Sotavan Pmgsy Road To Sotavan Harijan Tola	21184	160	Sotwa To Sotwa Muslim Tola Mmgsy Road At Field	Sotwa Harijan Tola	0.438	49.937	3.568		1.124	54.629
47	Kaimur	Mohania	Nuaon	Maharo Yadav Tola	29004	145	Rajendra Yadav K Ghar Se	Ramakant Yadav K Ghar Tak	0.280	31.838	5.466		0.716	38.021
48	Kaimur	Mohania	Nuaon	Kudhani Harizan Basti	18957	135	Dumduma Yadav Tola Pmgsy Road At Kabristan	Kudhni Harijan Tola	0.234	26.241	2.024		0.590	28.855
49	Kaimur	Mohania	Nuaon	Rai Tola , Ansari Tola	18993	115	Banke Bahuwara Brahman Tola Mmgsy Road	Rai Tola Ansari Tola	0.187	21.740	0.734		0.489	22.963
50	Kaimur	Mohania	Nuaon	Yadav Tola Banke Bahura	19004	110	Rampur Bangla Pmgsy Road To Laheri Pul	Muslim Tola (Rai Tola Chhawani)	0.113	13.328	0.444		0.300	14.072
51	Kaimur	Mohania	Nuaon	Laxmanpur Yadav Tola	19033	110	Prasathua Mukhraon Pmgsy Link Road	Laxmanpur Yadav Tola	1.172	127.509	22.290		2.869	152.668
52	Kaimur	Mohania	Nuaon	Kariram Yadav Tola	19358	110	Akholi Kariram Pmgsy Road	Kariram Yadav Tola	0.242	28.003	0.950		0.630	29.583
53	Kaimur	Mohania	Nuaon	Lahiyara Noniya Basti	19484	110	Konahra Garra Pmgsy Road	Lahiyara Nonia Basti	0.450	48.877	8.642		1.100	58.618
54	Kaimur	Mohania	Ramgarh	Nonar Pmgsy Road To Nonar Harijan Tola	20367	210	Nonar Assaidey Pmgsy Road(Sarda Kharwar House)	Harijan Toli	2.384	242.615	42.123		5.459	290.197
55	Kaimur	Mohania	Ramgarh	Bhatawani Kushwaha Tola	19898	185	Ramgarh Durgawati RCD Road (Daitrababa)	Bindtola, Kuswahatola	0.890	91.233	15.695		2.053	108.981
56	Kaimur	Mohania	Ramgarh	Nathuwa Bhrman Tola	28489	185	Shiv Mandir	Nathuwa Kali Asthan	0.280	32.100	1.100		0.722	33.922
57	Kaimur	Mohania	Ramgarh	Sadhulapur Bhrman Tola	28986	175	Sadhulapur Daitra Baba Se	Sohawan Tiwari K Ghar Tak	0.491	53.932	9.516		1.213	64.662
58	Kaimur	Mohania	Ramgarh	Godasra Pokhra Nai Basti	27699	165	Madan Kharwar Ke Ghar Se	Hiraman Kohar Ke Ghar Tak	0.320	37.481	1.257		0.843	39.580
59	Kaimur	Mohania	Ramgarh	Upari Kushwaha Tola	29037	145	Isvar Dayal Sah K Ghar Se	Bharat Kushwaha K Ghar Tak	0.562	62.828	4.578		1.414	68.820
60	Kaimur	Mohania	Ramgarh	Upari Yadav Tola	25008	125	Sultanpur Pmgsy Road	Yadavtola Upari	0.920	87.638	17.189		1.972	106.799
61	Kaimur	Mohania	Ramgarh	Khorahra Kayasth Tola	29025	125	Ashok Tiwari K Ghar Se	Khorahra Rajput Tola Mmgsy Path	0.215	24.919	1.009		0.561	26.489
62	Kaimur	Mohania	Ramgarh	Ahiwash Kushwaha Tola	29038	125	Hardwar Sah K Ghar	Arjun Ram K Ghar Tak	0.329	38.045	1.292		0.856	40.193
63	Kaimur	Mohania	Ramgarh	Lachanpur Rajput Tola	24994	120	Darwan Danwantriya PMGSY Road	Rajputtola	0.284	32.237	2.314		0.725	35.276

Sl. No.	District	Division	Block	Target habitation name	Survey ID	Target habitation population	Name of the Road		Length (KM)	Construction Amount (in Lacs)	Maintenance Amount (in Lacs)	Land Acquisition Amount	Contingency Amount (in Lacs)	AA Amount (in Lacs)
							Start point	End point						
1	2	3	4	5	6	7	8	9	10	11	12	13	14	15
64	Kaimur	Mohania	Ramgarh	Mahuar Kushwaha Tola	28994	120	Mahuar Bramastan	Mahuar Saria Pmgysy Path Tak	0.602	63.656	11.621		1.432	76.709
65	Kaimur	Mohania	Ramgarh	Chewari Mushar Tola	20310	110	Chewari PMGSY Road (School)	Chewari Musahartoli	0.261	30.112	1.025		0.678	31.815
66	Kaimur	Mohania	Ramgarh	Mahuar Mushar Tola	29000	110	Mahuar Jewat Mushar K Gahr Se	Main Canal Tak	0.282	29.016	5.515		0.653	35.183
		Mohania Total		60					40.346	4340.111	633.194	0.000	97.652	5070.958
67	Gaya	Gaya	Bodh Gaya	Rasulganj Mahadalit Tola Dihpar	18230	110	RCD	Rasulganj M.Dalit Tola Dihpar	1.487	172.899	24.912		3.206	201.017
68	Gaya	Gaya	Fatehpur	Pandedih	20243	200	Fatehpur Rajauli Road To Patwansh	Pandedih	0.492	52.833	3.208		0.981	57.023
69	Gaya	Gaya	Fatehpur	Medinipur	21781	200	Kariadpur Paharpur Road (Jeevan Jyoti Public School)	Medinipur	0.350	42.460	3.055		0.787	46.302
70	Gaya	Gaya	Fatehpur	Ketra Mahadalit Tola	19069	175	Bagahi Road	Ketra Mahadalit Tola	0.577	57.288	8.561		1.062	66.911
71	Gaya	Gaya	Wazirganj	Bhareti Purbi Yadav Tola	25612	110	WAZIRGANJ JODHIBIGHA	BHARETI PURBI YADAV TOLA	0.462	51.188	3.056		0.949	55.192
		Gaya Total		5					3.368	376.668	42.792	0.000	6.985	426.445
72	Gaya	Imanganj	Dumaria	Bhangiya Nala	20298	200	Dumariya Bhangiya Road	Bhangiya Nala	0.636	71.016	8.640		1.321	80.977
		Imanganj Total		1					0.636	71.016	8.640	0.000	1.321	80.977
73	Gaya	Sherghati	Gurua	Nadauri	19016	200	T03 To Ismail Pur	Misrichak	0.796	59.290	9.197		1.096	69.583
		Sherghati Total		1					0.796	59.290	9.197	0.000	1.096	69.583
74	Gaya	Tikari	Konch	Lalmanchak	20967	175	Mahua Bigha Bridge	Lalmanchak	0.460	41.180	5.261		0.763	47.204
75	Gaya	Tikari	Konch	Aslempur Tola Lakhanpur	20989	150	Aslempur Bridge Path	Aslempur Tola Lakhanpur	0.500	46.552	7.811	9.348	0.865	64.576
76	Gaya	Tikari	Konch	Kauriya Bigha, Sukhadev Nagar	21214	110	Gaya Konch Path	Kauriya Bigha Sukhdev Nagar	0.305	30.053	2.833	18.602	0.555	52.043
77	Gaya	Tikari	Paraiya	Bodh Bigha	27668	150	Biso Pmgysy Road	Bodh Bigha Yadav Tola	1.195	133.273	14.022		2.467	149.762
78	Gaya	Tikari	Tikari	गरारी मुस्लिम टोला	18100	200	Sanda Dariyapur Road	Garari Muslim Tola	0.274	23.450	4.355	10.081	0.435	38.321
79	Gaya	Tikari	Tikari	Gaharpur Bigha	18392	150	Tekari Mahmanna Road	Gaharpur Bhuin toli	0.900	68.483	8.454	32.003	1.264	110.204
80	Gaya	Tikari	Tikari	Shitalgarh	21031	100	Alipur Gramin Path	Shitalgarh	0.632	47.279	7.976	23.522	0.876	79.653
		Tikari Total		7					4.266	390.270	50.712	93.556	7.225	541.763
81	Jehanabad	Jahanabad	Jehanabad	Bhamani Chak	20982	200	Kinari-Rampur Road	Bhawani chak	1.840	193.517	28.932		3.592	226.041
82	Jehanabad	Jahanabad	Jehanabad	Bala	25382	150	Babhna Shakurabad road me shakurabad high school	Balwa	0.665	73.028	10.537	40.219	1.354	125.138

Sl. No.	District	Division	Block	Target habitation name	Survey ID	Target habitation population	Name of the Road		Length (KM)	Construction Amount (in Lacs)	Maintenance Amount (in Lacs)	Land Acquisition Amount	Contingency Amount (in Lacs)	AA Amount (in Lacs)
							Start point	End point						
1	2	3	4	5	6	7	8	9	10	11	12	13	14	15
83	Jehanabad	Jahanabad	Jehanabad	महुआ बिगहा	20956	100	Kumaru Bigha	Mahua Bigha	0.280	30.630	4.446		0.567	35.643
84	Jehanabad	Jahanabad	Kako	Prasadichak	24312	160	Bhadsara Road	Prasadichak	0.960	104.641	14.303		1.937	120.881
85	Jehanabad	Jahanabad	Modanganj	Mananpur Chamru Tola	24622	110	Nh 110 To Mananpur	Mananpur Chamru Tola	0.385	42.260	6.174		0.785	49.219
		Jahanabad Total		5					4.130	444.076	64.392	40.219	8.235	556.922
86	Arwal	Arwal	Arwal	Ranapur To Badakibagh Chouram	19643	100	Chauram Thana	Badakibagh	0.605	71.111	5.527		1.323	77.961
87	Arwal	Arwal	Kurtha	Pubari Badh	22489	150	Gangaya Pngsy Road	Pubari Bandh (Jailu Bigha)	0.680	77.320	5.690		1.440	84.450
		Arwal Total		2					1.285	148.431	11.217	0.000	2.763	162.411
88	Aurangabad	Aurangabad	Aurangabad	Doni Bigha	21636	130	Gt Road Dehri Pngsy Road	Doni Bigha	0.420	49.878	3.151		0.929	53.958
89	Aurangabad	Aurangabad	Barun	Bhola Nibha	24921	230	Chiraila Dharampura Feshra Path	Bhola Bigha	1.220	138.343	9.707		2.577	150.627
90	Aurangabad	Aurangabad	Barun	Bhuaya Bigha	24289	200	Gt Road	Bhuiya Bigha	1.050	125.737	4.621		2.335	132.693
91	Aurangabad	Aurangabad	Deo	Azad Bigha	25114	100	Sargawa	Azad Bigha	0.350	37.887	4.115		0.706	42.707
92	Aurangabad	Aurangabad	Madanpur	Karpataiy	26128	220	Deo Madanpur Road	Deo Madanpur Road Karpataiy More	0.600	70.860	2.941		1.319	75.120
93	Aurangabad	Aurangabad	Nabinagar	Kadiya	26470	225	Barun Nabinagar RCD Road	Kharia	1.100	125.509	9.933		2.338	137.780
94	Aurangabad	Aurangabad	Nabinagar	Banshari Bigha	24995	205	Aurangabad Nabinagar Road	Bunarsi Bigha	0.510	60.477	3.238		1.127	64.842
95	Aurangabad	Aurangabad	Nabinagar	Unathi Mahadalit Tola	25061	180	Tandwa Hariharganj RCD Road	Unnati Mahadalit Tola	1.100	131.697	6.682		2.446	140.825
96	Aurangabad	Aurangabad	Nabinagar	Mahadalit Tola	25036	160	Sattar Puraini Road Near Purwari Ahar Kona	Gopalpur	0.710	83.189	3.714		1.551	88.454
97	Aurangabad	Aurangabad	Nabinagar	Bihari Bigha Harijan Tola	24212	156	Pandu Bara Path	Bihari Bigha Harijan Tola	1.000	115.698	9.723		2.149	127.570
98	Aurangabad	Aurangabad	Nabinagar	Mahadalit Tola Misir Tendua	25094	138	Surhana Urdana Road	Mahadalit Tola Mishir Tendua	0.250	29.598	1.347		0.552	31.497
		Aurangabad Total		11					8.310	968.873	59.172	0.000	18.029	1046.073
99	Aurangabad	Daudnagar	Haspura	Bala Bigha	17810	125	Girdhari Bigha	Bala Bigha	0.350	41.238	1.756		0.767	43.761
100	Aurangabad	Daudnagar	Rafiganj	Alinagar	28773	150	Arthua Dhanawa Road	Alinagar	0.920	103.239	8.539		1.922	113.700
		Daudnagar Total		2					1.270	144.477	10.295	0.000	2.689	157.461

Sl. No.	District	Division	Block	Target habitation name	Survey ID	Target habitation population	Name of the Road		Length (KM)	Construction Amount (in Lacs)	Maintenance Amount (in Lacs)	Land Acquisition Amount	Contingency Amount (in Lacs)	AA Amount (in Lacs)
							Start point	End point						
1	2	3	4	5	6	7	8	9	10	11	12	13	14	15
101	Patna	Danapur	Danapur	Manas Dera Purab Tola	23412	220	Panapur To Manas Via Navdiari Pmgsy Road	Manas Dera Purab Tola	1.300	154.480	7.850		2.880	165.210
102	Patna	Danapur	Danapur	Manas (Rameshwar Gop Tola)	23398	135	Panapur	Manas Via Navdiari PMGSY Road Manas (Rameshwar Gop)	1.000	120.640	6.470		2.250	129.360
103	Patna	Danapur	Danapur	Purana Panapur Dera	22948	110	T01 Old Panapur To Khedalpura	Purana Panapur Dera	1.100	126.450	5.680		2.360	134.490
Danapur Total			3						3.400	401.570	20.000	0.000	7.490	429.060
104	Patna	Masaurhi	Dhanarua	Chhotki Simarhi Road	20742	240	Mmgsy Road	Nanak Tola	1.000	115.010	7.190		2.130	124.330
105	Patna	Masaurhi	Dhanarua	मकटुआनी	18886	210	At 2.0 km In Kistipur Madhuban Road	Makdubani	0.387	45.100	2.322		0.840	48.260
106	Patna	Masaurhi	Masaurhi	Jagpura	21488	225	Masaurhi - Ekangersari Road Bajranbali Temple	Jagpura SC Tola	0.530	59.820	3.380		1.110	64.310
107	Patna	Masaurhi	Masaurhi	Anauli Bathani	19925	125	Bhagwananjy To Anauli Rwd Road	Anauli Bathani	0.900	105.310	5.590		1.960	112.860
108	Patna	Masaurhi	Masaurhi	Bind Toli Madhochak	20070	120	Masaurhi Pitwas To Dhannichak Rwd Road	Bindtoli Madhochak	0.594	67.170	4.700		1.240	73.110
109	Patna	Masaurhi	Masaurhi	Nura Pawan Tola	20062	100	Masaurhi Pitwas To Dhannichak Rwd Road	Nura Paswan Tola	0.590	67.580	5.170		1.250	74.000
Masaurhi Total			6						4.001	459.990	28.352	0.000	8.530	496.870
110	Patna	Paliganj	Bikram	Mahendra Nagar Tola	27585	110	Katari	Mahendra Nagar Tola	1.460	167.800	12.787		3.120	183.707
Paliganj Total			1						1.460	167.800	12.787	0.000	3.120	183.707
111	Bhojpur	Piro	Tarari	Sahiyara Khudadin Miya Ka Tola	22095	155	Sahiyara Village Pcc Road	Sahiyara Khudadin Miyan Ka Tola	0.430	48.606	2.627		0.912	52.145
112	Bhojpur	Piro	Tarari	Moap Khurd Jangbahadur Tola	21855	150	Moapkhurd Village Road	Moapkhurd Jangbahadur Tola	2.010	209.627	31.912		3.915	245.454
Piro Total			2						2.440	258.233	34.539	0.000	4.827	297.599
113	Nalanda	BiharSharif	Rahui	Indbas Dalit Tola	22118	200	Bihar Nijay Road To Janakpur	Indwas Dalit Tola (Mahadev Asthan)	1.190	134.872	17.732		2.520	155.124
BiharSharif Total			1						1.190	134.872	17.732	0.000	2.520	155.124
114	Nalanda	Harnaut	Chandi	Bhimsen Bigha Paswan Tola	25197	215	Bihla Sarmera SH-78	Bhimsen Bigha Paswan Tola	0.575	67.864	3.429		1.266	72.559
Harnaut Total			1						0.575	67.864	3.429	0.000	1.266	72.559
115	Nawada	Nawada	Kawakol	Chamarwadih(Ravidas Tola)	27477	200	PMGSY Road Jamui Mananpur To Gudam Manjhi Ke Ghar	Ajun Ravidas Ke Ghar	0.222	24.822	1.569		0.558	26.949
Nawada Total			1						0.222	24.822	1.569	0.000	0.558	26.949

Sl. No.	District	Division	Block	Target habitation name	Survey ID	Target habitation population	Name of the Road		Length (KM)	Construction Amount (in Lacs)	Maintenance Amount (in Lacs)	Land Acquisition Amount (in Lacs)	Contingency Amount (in Lacs)	AA Amount (in Lacs)
							Start point	End point						
1	2	3	4	5	6	7	8	9	10	11	12	13	14	15
116	Buxar	Buxar	Itarhi	Parasi 2	24936	210	Koch To Indaur	Prasi 2	0.740	86.238	8.854		1.940	97.032
117	Buxar	Buxar	Rajpur	कैथर कला सिरसिया टोला	23720	180	Kaithar Jalal Pokharatola Mngsy	Kaithar Jalal Sirsiya Tola	0.417	48.046	3.457		1.081	52.584
118	Buxar	Buxar	Rajpur	Sakhuana Pachhim Sc Tola	23795	110	Sakhuana Pngsy	Sakhuwanapachhim Sc Tola	0.307	33.407	4.527		0.752	38.686
		Buxar Total		3					1.464	167.691	16.838	0.000	3.773	188.302
119	Buxar	Dumraon	Chaugai	औझवलिय महादलित टोला	20747	245	Vijay Yadav Ke Dera	Manpa Sidhiyasi Dera	1.330	143.718	14.190		3.234	161.142
		Dumraon Total		1					1.330	143.718	14.190	0.000	3.234	161.142
120	Rohtas	Dehri	Dehri	Pahleja Naya Tola	28711	150	Dehri Jamnuar NH	Dehri Jamnuar NH	0.380	44.403	1.717		0.999	47.119
		Dehri Total		1					0.380	44.403	1.717	0.000	0.999	47.119
		Grand Total		120					88.229	9577.574	1173.314	133.775	199.490	11084.151


2. विभागीय सचिव द्वारा दिनांक:— 28.11.2023 को निम्न शर्तों के साथ इन योजनाओं की स्वीकृति प्रदान की गई है :-

- I. ब्राडा के लिए निर्धारित प्रावधान/प्रक्रिया के आलोक में बजट प्रावधान के अंतर्गत राशि की निकासी की जायेगी।
- II. कार्यपालक अभियंता (PIU) का दायित्व होगा कि कार्यों को विशिष्टताओं/विशिष्टि के अनुरूप कार्यान्वित कराकर एकरारनामा एवं सुसंगत वित्तीय प्रावधानों के पालन उपरान्त पूर्णतः संतुष्ट होकर ही राशि की निकासी एवं व्ययन करेंगे।
- III. इन योजनाओं के पंचवर्षीय रख-रखाव की राशि गैर योजना मद शीर्ष-3054 से भारित किया जायेगा।
- IV. प्राक्कलन कि विशिष्टताओं के अनुसार निर्धारित समयावधि के अन्दर कार्य पूर्ण कराना सुनिश्चित किया जायेगा।
- V. योजना के कार्यान्वयन के क्रम में इनका निर्धारित निरीक्षण सरकार से निर्गत आदेशों में प्रावधानित सक्षम नियंत्री पदाधिकारियों द्वारा नियमित अंतराल पर अनिवार्य रूप से किया जायेगा तथा प्रतिवेदन अभिलेखबद्ध किया जायेगा।
- VI. कार्यों को ससमय तथा गुणवत्ता पूर्वक सम्पन्न कराना सुनिश्चित कराया जायेगा। योजना के कार्यान्वयन में अनियमितता की स्थिति में सभी दोषी पदाधिकारी उत्तरदायी माने जायेंगे।

- VII. संबंधित कार्यपालक अभियंता योजनाओं का वित्तीय एवं भौतिक प्रतिवेदन प्रत्येक माह की 05 (पाँच) तारीख तक ऑनलाईन प्रविष्टि कराते हुए अधीक्षण अभियंता एवं मुख्य अभियंता के माध्यम से विभाग को निश्चित रूप से उपलब्ध करायेंगे।
- VIII. इन योजनाओं को वित्तीय वर्ष 2023-2024 एवं 2024-25 में पूरा किये जाने का लक्ष्य है।
- IX. संबंधित कार्यपालक अभियंता योजनाओं के विस्तृत कार्य योजना तैयार करेंगे तथा उसके अनुरूप कार्यों को समयबद्ध ढंग से पूर्ण कराना सुनिश्चित करेंगे।
- X. स्वीकृत योजनाओं की प्रविष्टि MIS पर भी कराये जाने की जिम्मेवारी संबंधित कार्यपालक अभियंता की होगी।
- XI. संबंधित कार्यपालक अभियंता सुनिश्चित करेंगे कि स्वीकृत पथ किसी अन्य योजना के अन्तर्गत सम्मिलित नहीं है एवं पूर्व में इन पथों की प्रशासनिक स्वीकृति नहीं दी गयी है।
- XII. स्वीकृत योजनाओं की निविदा/पुनर्निविदा ई-निविदा के माध्यम से मुख्यालय द्वारा करायी जायेगी।
- XIII. स्वीकृत योजनाओं का क्रियान्वयन मुख्यमंत्री ग्राम सम्पर्क योजना की मार्गदर्शिका एवं NDB से प्राप्त दिशा निर्देश के आलोक में किया जायेगा।
- XIV. योजना के कार्यान्वयन के पूर्व डी0पी0आर0 पर सक्षम पदाधिकारी से प्रावैधिक स्वीकृति प्राप्त के पूर्व एवं डी0पी0आर0 के साथ Social and Environment से संबंधित प्रपत्र संलग्न कराने की जिम्मेवारी संबंधित अधीक्षण अभियंता की होगी।
- XV. योजना की तकनीकी स्वीकृति प्रदान किये जाने के क्रम में प्रावधानित प्रत्येक मद की संभाव्यता की जाँच सक्षम प्राधिकार द्वारा सुनिश्चित किया जायेगा।

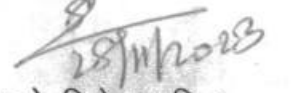
मुख्यशीर्ष 4515-अन्य ग्राम विकास कार्यक्रमों पर पूंजीगत परिव्यय, उपमुख्य शीर्ष-00, लघु शीर्ष-103-ग्राम विकास, उपशीर्ष-0520-मुख्यमंत्री ग्राम संपर्क योजना (अवशेष) (एनडीबी), विषय शीर्ष-5301-मुख्य निर्माण कार्य, जिसका विपत्र कोड संख्या- 37-4515-00-103-0520 है, मुख्यमंत्री ग्राम संपर्क योजना (अवशेष) (एनडीबी) के अन्तर्गत वित्तीय वर्ष 2023-24 के लिए उपबंधित राशि से विकलनीय होगा।

- (क) मुख्यमंत्री ग्राम संपर्क योजना (अवशेष) के अन्तर्गत वित्तीय वर्ष 2023-24 के लिए बिहार कोषागार संहिता में निहित प्रावधानों के आलोक में बजट प्रावधान के अंतर्गत निधि की उपलब्धता के आधार पर राशि की निकासी की जायेगी।
- (ख) वित्त विभाग के संकल्प संख्या-96 वि(2), दिनांक-03.01.2008 तथा वित्त विभाग के संकल्प संख्या-3758 दिनांक 31.05.2017 में निहित निदेशों का अक्षरशः पालन किया जायेगा तथा बिहार वित्त नियमावली के सुसंगत प्रावधानों को आलोक में योजना में उपबंधित राशि की उपलब्धता के आधार पर व्यय की जायेगी।
- (ग) यह राशि उसी मद में खर्च की जायेगी, जिसके लिए पुनर्विनियोजित की गयी है, अन्य मद में नहीं।



3. इस योजनाओं की स्वीकृति, सक्षम प्राधिकार सचिव, ग्रामीण कार्य विभाग द्वारा दिनांक- 28.11.2023 को संचिका संख्या:-BRRDA(HQ) MMGSY(NDB)-267/23 के पृष्ठ- 30 /टि0 पर प्राप्त है।
4. यह आदेश वित्त विभाग की संकल्प संख्या-3758 दिनांक 31.05.2017 की कंडिका-4 में निहित प्रावधान के आलोक में एवं संचिका संख्या:- BRRDA(HQ) MMGSY(NDB)- 267/23 के पृष्ठ-..... 30 /टि0 पर दिनांक:- 28.11.2023 को विभागीय सचिव के आदेशानुसार आंतरिक वित्तीय सलाहकार की सहमति से निर्गत किया जा रहा है। आंतरिक वित्तीय सलाहकार की सहमति संचिका संख्या- BRRDA(HQ) MMGSY(NDB)- 267/23 के पृष्ठ संख्या:- ...11..... /टि0 पर दिनांक:- 17-11-23 को प्राप्त है।

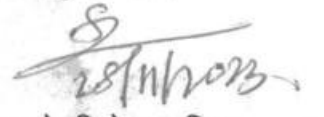
विश्वासभाजन



सरकार के विशेष सचिव

ज्ञापांक: BRRDA(HQ) MMGSY(NDB)- 267/23 2005 /पटना, दिनांक- 29/11/23

प्रतिलिपि:-महालेखाकार (लेखा परीक्षा), बिहार, पटना/माननीय उप मुख्य (ग्रामीण कार्य) मंत्री, के आप्त सचिव, प्रधान सचिव, योजना एवं विकास विभाग/वित्त विभाग (आय-व्यय शाखा)/आंतरिक वित्तीय सलाहकार, ग्रामीण कार्य विभाग/संबंधित प्रमण्डलीय आयुक्त/संबंधित जिला पदाधिकारी/संबंधित उपविकास आयुक्त/अभियंता प्रमुख, ग्रामीण कार्य विभाग, पटना/अवर सचिव, बजट शाखा, ग्रामीण कार्य विभाग/मुख्य अभियंता-1, पटना/मुख्य अभियंता-4/संबंधित अधीक्षण अभियंता, ग्रामीण कार्य विभाग, कार्य अंचल/संबंधित कार्यपालक अभियंता, ग्रामीण कार्य विभाग, कार्य प्रमण्डल को सूचनार्थ एवं आवश्यक कार्रवाई हेतु प्रेषित तथा IT Nodal, ग्रामीण कार्य विभाग को विभाग के वेबसाईट पर अपलोड करने हेतु प्रेषित।



सरकार के विशेष सचिव

