

**बिहार सरकार**  
**ग्रामीण कार्य विभाग**

पत्रांक—BRRDA(HQ)-MMGSY-217/2018 1301

/पटना, दिनांक - 26-11-19

प्रेषक,

संजय दूबे, भा0प्र0से0  
अपर सचिव,  
ग्रामीण कार्य विभाग।

सेवा में,

महालेखाकार, बिहार  
वीरचन्द्र पटेल पथ, पटना।

विषय : योजना शीर्ष 4515-अन्य ग्राम विकास कार्यक्रमों पर पूंजीगत परिव्यय (सामान्य)-लघु शीर्ष-103 - ग्राम विकास राज्य योजना उप शीर्ष-0113, अनुसूचित जाति-लघु शीर्ष-789 ग्राम विकास राज्य योजना उप शीर्ष-0104 एवं अनुसूचित जनजाति-लघु शीर्ष-796 ग्राम विकास राज्य योजना उप शीर्ष-0109 मुख्यमंत्री ग्राम सम्पर्क योजना के अन्तर्गत वित्तीय वर्ष 2019-20 के लिए निम्न योजनाओं के निर्माण कार्य हेतु सूची के स्तम्भ-9 में अंकित राशि की पथवार प्रशासनिक स्वीकृति प्रदान किये जाने के संबंध में।

महाशय,

मुख्यमंत्री ग्राम सम्पर्क योजना (अनुसूचित जाति) अन्तर्गत वित्तीय वर्ष 2019-20 के लिए कार्य प्रमंडल, मधुबनी के अधीन कुल 69 (उनहत्तर) योजनाओं के निर्माण एवं पंचवर्षीय अनुरक्षण कार्य सहित निम्न तालिका के स्तम्भ-9 में अंकित राशि की पथवार प्रशासनिक स्वीकृति प्रदान किया जाता है :-

Sl No.	Division	Block	Category	Name of Road	Core network/Supplimentary Core Network	Length (In km)	Total Population Served	Administrative Approval Amount (In Lakhs)
1	2	3	4	5	6	7	8	9
1	Madhubani	Kaluahi	SC	REO Road Gauri Das Tol to Bahurawan Bhagwati Tol (Dhokhar)	36	1.240	432	98.530
2	Madhubani	Kaluahi	SC	NH 105 Pramod Jha ke Ghar to Madras Tol (Shubhankarpur)	17	0.917	720	71.640
3	Madhubani	Kaluahi	SC	L025 Dayal Pali to Dayal Pali Uttarwari Tola	38	1.329	350	98.230
4	Madhubani	Kaluahi	SC	Chaiti Durga Mandir to Bathu Mahadev Mandir (Shubhankarpur)	26	0.812	531	61.402
5	Madhubani	Kaluahi	SC	PMGSY Road Pursauliya to Paschhmi Harijan Tola	41	0.837	333	64.353
6	Madhubani	Kaluahi	SC	T03 Manga Tol to Gwar Toli Manga	47	1.796	250	133.670
7	Madhubani	Kaluahi	SC	PWD Path Malmal Girls School to Fakir Toli	18	0.322	673	25.992
			<b>Total</b>			<b>7.253</b>		<b>553.817</b>
8	Madhubani	Khajauli	SC	Narar Purbi Tol to Narar Chhata Tol	71	0.470	828	37.849
9	Madhubani	Khajauli	SC	Chhapradih PMGSY to Korhiya Purbi Tol	10	0.992	4137	74.500

13/11

25/11/19.

Sl No.	Division	Block	Category	Name of Road	Core network/Supplementary Core Network	Length (In km)	Total Population Served	Administrative Approval Amount (In Lakhs)
1	2	3	4	5	6	7	8	9
10	Madhubani	Khajauli	SC	Rashidpur REO Path to Gauri Mearn	21	1.343	3150	101.240
11	Madhubani	Khajauli	SC	Mahua PMGSY Raod to Korhia	3	0.696	6469	50.338
12	Madhubani	Khajauli	SC	Hathiyahi to Koshi Nahar Mahto Tol	74	2.450	761	185.920
13	Madhubani	Khajauli	SC	Rashidpur Panchyat Bhawan to Balha REO Path	41	1.055	1660	81.790
14	Madhubani	Khajauli	SC	Marar Maktab to Bhakua Chowk	45	0.740	1634	62.327
15	Madhubani	Khajauli	SC	Sukki Jamun Chowk to Kamla Bandh Ghat Tol	68	0.532	648	42.319
16	Madhubani	Khajauli	SC	Koshi Nahar to Chhuri Pul Mahadalit Tol Tak	20	0.682	3375	58.439
17	Madhubani	Khajauli	SC	Sahaj Lal Chwok to Beldarhi Pradhan Mantri Path	59	0.504	1237	43.596
18	Madhubani	Khajauli	SC	Thahar Railway Gumti to Inrwa Thakur Tol	48	0.728	1544	63.807
			<b>Total</b>			<b>10.192</b>		<b>802.125</b>
19	Madhubani	Pandaul	SC	PMGSY Path Badahi Tol to Ram Tol Mohanpur	113	0.656	254	54.929
20	Madhubani	Pandaul	SC	RCD Road Birsair Chowk to Mallah Tol	20	1.816	962	156.110
21	Madhubani	Pandaul	SC	T03 Bishara Sthan to Mahadalit Tol Sarhad Tak	37	0.297	720	26.601
22	Madhubani	Pandaul	SC	T03 Sahpur Durga Sthan to Sahpur Dinwar Sthan	38	0.468	716	41.745
23	Madhubani	Pandaul	SC	PMGSY Path to Mokrapur Jahur ke Ghar to Dargamkarpur Tak	58	0.691	592	58.742
24	Madhubani	Pandaul	SC	PMGSY Path Narpat Nagar Middle School to Fatulaha	73	1.483	445	118.440
25	Madhubani	Pandaul	SC	PMGSY Path Bathne to Rajput Tol	103	0.690	265	53.995
26	Madhubani	Pandaul	SC	Pakki Sadak Viklang School Andah to Koyla Moin Baturi	93	2.858	315	240.090
27	Madhubani	Pandaul	SC	REO Path Pipal Perh to Navtoliya	7	2.267	1886	174.790
28	Madhubani	Pandaul	SC	NH-57 Sakri to Bhawanipur	9	3.001	1785	221.330
29	Madhubani	Pandaul	SC	T03 Tetraha to Shahpur	27	1.482	855	154.500
30	Madhubani	Pandaul	SC	PMGSY Path Ruchail to Moin Tol	33	2.633	748	221.610
31	Madhubani	Pandaul	SC	RCD Path Birsar Chowk to Pir Sthan Chowk	32	2.365	761	193.760
			<b>Total</b>			<b>20.707</b>		<b>1716.642</b>

SM

25/11/19.

Sl No.	Division	Block	Category	Name of Road	Core network/Supplimentary Core Network	Length (In km)	Total Population Served	Administrative Approval Amount (In Lakhs)
1	2	3	4	5	6	7	8	9
32	Madhubani	Rahika	SC	Laxminagar to Paswan Tol	7	1.646	1507	144.120
33	Madhubani	Rahika	SC	Dumari to Brahaman Tol	33	1.682	548	141.850
34	Madhubani	Rahika	SC	Laheriyaganj to Marar Harijan Tola	14	1.320	937	97.820
35	Madhubani	Rahika	SC	T03 Baliya to Baliya Goth	5	1.333	2000	110.470
36	Madhubani	Rahika	SC	T02 to Raja Tol	50	1.326	250	98.980
37	Madhubani	Rahika	SC	Nazirpur Kalaua Pokhar to Kanail South Tol	6142	2.215	452	160.040
38	Madhubani	Rahika	SC	NH-105 to Dhobi Tol	16	0.838	888	65.648
39	Madhubani	Rahika	SC	Jitwarpur to Madhavpur	39	0.701	365	54.932
40	Madhubani	Rahika	SC	Lakhanpatti to Navtoliya	34	0.649	540	51.330
41	Madhubani	Rahika	SC	Laxmipur to Pariyahari	41	0.644	350	52.491
42	Madhubani	Rahika	SC	Basuara to Mallah Paschhim Tol	23	1.276	795	100.920
43	Madhubani	Rahika	SC	Chari to Barkurwa	51	1.842	250	136.340
			<b>Total</b>			<b>15.472</b>		<b>1214.941</b>
44	Madhubani	Rajnagar	SC	Malhama Tola Ashok Jha House to Baluaha Chowk	162	1.203	1227	91.810
45	Madhubani	Rajnagar	SC	Nakti Teliya Pokhar to Rampura	90	1.144	1961	90.170
46	Madhubani	Rajnagar	SC	L047 Paliwar to Chakdah Nandnagar Mahadalit Tol	187	1.334	450	110.760
47	Madhubani	Rajnagar	SC	Raghopur Durga Asthan to Pilkhwar Durga Asthan	109	2.395	1777	194.260
48	Madhubani	Rajnagar	SC	Parsa Middle School to Bhagwati PWD Tak	74	1.664	2088	123.930
49	Madhubani	Rajnagar	SC	Ram Khetari Mulim Tol Idgah to Simri Haat Tak	23	0.978	3494	75.980
50	Madhubani	Rajnagar	SC	Sahorwa Asthan to Mushari Narayan Patti via Gopal Shah House	76	1.137	2063	119.390
51	Madhubani	Rajnagar	SC	Bhatsimar Dih to REC Pitch Biraal Bhagwanpur	35	0.916	3100	80.310
52	Madhubani	Rajnagar	SC	Middle School Kewalpatti to Aksar More Tak	71	1.398	2140	115.120
53	Madhubani	Rajnagar	SC	Motipur State Boaring to Rampatti Koilakh REO Sadak	45	0.686	2459	52.483
54	Madhubani	Rajnagar	SC	Mauahi Sultan ke Ghar to Baluaha	141	0.541	1456	37.981
55	Madhubani	Rajnagar	SC	Parihar Chowk to Balha Uttari Seema	9	1.100	6337	87.740

*[Handwritten Signature]*


*[Handwritten Date: 25/11/19]*

SI No.	Division	Block	Category	Name of Road	Core network/Supplementary Core Network	Length (In km)	Total Population Served	Administrative Approval Amount (In Lakhs)
1	2	3	4	5	6	7	8	9
56	Madhubani	Rajnagar	SC	Pex Godam Pilakhwar to Raghapur Balat Brahman Tol	110	1.948	1765	150.670
57	Madhubani	Rajnagar	SC	Simri Chowk to Sonwari REO Path	163	1.665	1222	121.060
58	Madhubani	Rajnagar	SC	Nakti Paschhim Samudayak Bhawan to Chaudharana Koilakh REO Pitch via Alichak	36	1.696	3026	135.380
59	Madhubani	Rajnagar	SC	T031 to Nizamut Sukhiya Tol	47	0.352	2453	29.873
60	Madhubani	Rajnagar	SC	Primary Health Centre to Khoir	81	0.836	2018	67.134
61	Madhubani	Rajnagar	SC	Ward No-10 Main Road to Umrahi Road	181	0.438	820	31.661
62	Madhubani	Rajnagar	SC	Ranti REO Sadak se Muslim Tol to TPC Bhawan via Ranti SC Tol	134	0.495	1516	40.425
63	Madhubani	Rajnagar	SC	Kusmaul PWD Path to L.N Nahar Hote Huye B.H Lohapul Tak	69	0.491	2158	39.587
64	Madhubani	Rajnagar	SC	Tevsa Idgah to Balha Harijan Toli	30	0.711	3247	62.845
65	Madhubani	Rajnagar	SC	Ranti PCC Sadak Paswan Tol to Khatbe Tol Hote Huye Kayasth Tol OLA Tak	145	0.473	1429	36.561
66	Madhubani	Rajnagar	SC	Raghapur Jhahua Pokar to Raghapur Utkramit Vidhyalaya Tak	186	0.677	1513	52.061
67	Madhubani	Rajnagar	SC	L022 Sahorwa Asthan to Haripatti REO Pitch	126	0.621	1638	53.330
68	Madhubani	Rajnagar	SC	Kewalpatti Khajauli More to Sidha Mukhya Marg Tak	93	0.662	1917	54.155
69	Madhubani	Rajnagar	SC	Khaithai REO Sadak to Alichak Sima via Khoware Tol	147	1.388	1399	99.620
			<b>Total</b>			<b>26.949</b>		<b>2154.296</b>
			<b>Grand Total</b>			<b>80.573</b>		<b>6441.821</b>

2. विभागीय सचिव द्वारा दिनांक 13.11.2019 को निम्न शर्तों के साथ इन योजनाओं की स्वीकृति प्रदान की गई है :-


- (क) इन योजनाओं को दो वित्तीय वर्ष, अर्थात् वर्ष 2019-20 एवं वर्ष 2020-21 में पूरा किये जाने का लक्ष्य है।
  - (ख) कार्यपालक अभियंता, कार्य प्रमंडल, मधुबनी योजनाओं के विस्तृत कार्य योजना तैयार करेंगे तथा उसके अनुरूप कार्यों को समयबद्ध ढंग से पूर्ण कराना सुनिश्चित करेंगे।
  - (ग) स्वीकृत योजनाओं की प्रविष्टि राज्य कोर नेटवर्क के मानचित्र पर भी कर लिया जायेगा।
  - (घ) कार्यपालक अभियंता, कार्य प्रमंडल, मधुबनी सुनिश्चित करेंगे कि स्वीकृत पथ किसी अन्य योजना के अन्तर्गत सम्मिलित नहीं है।
3. कार्य ई-निविदा के माध्यम से Standard Bidding Document के आधार पर कराया जायेगा।
4. इन योजनाओं के चयन के प्रस्ताव पर माननीय मंत्री, ग्रामीण कार्य विभाग, पटना का अनुमोदन सचिका संख्या- BRRDA(HQ)-MMGSY-44/2013 के पृष्ठ-74/टि0 पर प्राप्त है।





5. सारणी में अंकित उक्त योजनाओं की प्रशासनिक स्वीकृति के प्रस्ताव पर सक्षम प्राधिकार सचिव महोदय, ग्रामीण कार्य विभाग, बिहार, पटना द्वारा दिनांक-13.11.2019 को संचिका संख्या-BRRDA(HQ)-MMGSY-217/2018 के पृष्ठ-16/टि0 पर अनुमोदन प्राप्त है।
6. योजना के कार्यान्वयन के पूर्व डी0पी0आर0 पर कार्यपालक अभियंता द्वारा सक्षम प्राधिकार से प्रावैधिक स्वीकृति प्राप्त कर ली जायेगी।
7. योजनाओं की तकनीकी स्वीकृति प्रदान किये जाने के क्रम में प्रावधानित प्रत्येक मद की संभाव्यता की जाँच सक्षम प्राधिकार द्वारा सुनिश्चित किया जायेगा।
8. (क) ब्राडा के लिए निर्धारित प्रावधान/प्रक्रिया के आलोक में बजट प्रावधान के अंतर्गत राशि की निकासी की जाएगी।  
(ख) कार्यपालक अभियंता (PIU) का उत्तरदायित्व होगा कि कार्यों का विशिष्टताओं/विशिष्टि के अनुरूप कार्यान्वित कराकर एकरारनामा एवं सुसंगत वित्तीय प्रावधानों के पालन उपरान्त पूर्णतः संतुष्ट होकर ही राशि की निकासी एवं व्ययन करेंगे।  
(ग) वित्त विभाग की संकल्प संख्या एम-4-53/2007-3758/वि0, दिनांक-31.05.2017 में निहित निदेशों का अक्षरशः पालन किया जाएगा तथा बिहार वित्त नियमावली के सुसंगत प्रावधानों के आलोक में योजना में उपबंधित राशि की उपलब्धता के आधार पर व्यय की जाएगी।  
(घ) यह राशि उसी मद में खर्च की जाएगी जिसके लिए पुनर्विनियोजित की गयी है, अन्य मद में नहीं।  
(ङ) प्राक्कलन की विशिष्टताओं के अनुसार निर्धारित समयावधि के अन्दर कार्य पूर्ण कराना सुनिश्चित किया जाएगा।  
(च) योजना के कार्यान्वयन के क्रम में इनका निर्धारित निरीक्षण, सरकार से निर्गत आदेशों में प्रावधानित सक्षम नियंत्री पदाधिकारियों द्वारा नियमित अंतराल पर अनिवार्य रूप से किया जाएगा एवं कार्यों को स-समय तथा गुणवत्तापूर्वक सम्पन्न कराना सुनिश्चित कराया जाएगा। योजना के कार्यान्वयन में अनियमितता की स्थिति में दोषी पदाधिकारी उत्तरदायी माने जाएंगे।  
(छ) संबंधित कार्यपालक अभियंता द्वारा योजनाओं का वित्तीय एवं भौतिक प्रतिवेदन प्रत्येक माह की पाँच तारीख तक ऑनलाईन प्रविष्टि कराते हुए अधीक्षण अभियंता एवं मुख्य अभियंता के माध्यम से विभाग को निश्चित रूप से उपलब्ध करायेंगे।
9. स्वीकृत्यादेश प्रारूप आंतरिक वित्तीय सलाहकार की सहमति से निर्गत किया जा रहा है। आंतरिक वित्तीय सलाहकार की सहमति संचिका संख्या-BRRDA(HQ)-MMGSY-217/18 पृष्ठ संख्या-19/टि0 पर दिनांक 25.11.19 को प्राप्त है।

विश्वासभाजन




सरकार के अपर सचिव

ज्ञापक: BRRDA(HQ)-MMGSY-217/2018

/पटना, दिनांक -

प्रतिलिपि:- माननीय मंत्री, ग्रामीण कार्य विभाग के आप्त सचिव, प्रधान सचिव, योजना एवं विकास विभाग/वित्त विभाग (आय-व्यय शाखा)/आंतरिक वित्तीय सलाहकार, ग्रामीण कार्य विभाग/प्रमण्डलीय आयुक्त, दरभंगा/जिला पदाधिकारी, मधुबनी/उपविकास आयुक्त, मधुबनी/अभियंता प्रमुख, ग्रामीण कार्य विभाग, पटना/अवर सचिव, बजट शाखा, ग्रामीण कार्य विभाग/मुख्य अभियंता-3, पटना/मुख्य अभियंता-4/अधीक्षण अभियंता, कार्य अंचल, दरभंगा/कार्यपालक अभियंता, ग्रामीण कार्य विभाग, कार्य प्रमण्डल, मधुबनी को सूचनार्थ एवं आवश्यक कार्रवाई हेतु प्रेषित तथा IT Manager, ग्रामीण कार्य विभाग को विभाग के वेबसाईट पर अपलोड करने हेतु प्रेषित।





सरकार के अपर सचिव