

बिहार सरकार ग्रामीण कार्य विभाग

पत्रांक— मु0अ0 (अ0उ0)4515-01-976/2025 - 2448 /पटना, दिनांक— 27/06/2025
प्रेषक,

उज्ज्वल कुमार सिंह, भा0प्र0से0
विशेष सचिव।

सेवा में,

महालेखाकार (लेखा एवं हकदारी)
बिहार, पटना।

विषय:— मुख्यमंत्री ग्रामीण सड़क उन्नयन योजना के अवयव के रूप में ग्रामीण सड़क सुदृढीकरण एवं प्रबंधन कार्यक्रम के तहत सामान्य घटक में राज्य के 34 जिला के कुल 3857 पथों तथा अनुसूचित जाति घटक में राज्य के 4 जिला के कुल 222 पथों अर्थात् राज्य के 38 जिलान्तर्गत कुल 4079 पथों के पुनर्निर्माण/उन्नयन/नवीनीकरण तथा संचालन एवं प्रबंधन (कुल 7 वर्ष अवधि तक) कार्य हेतु प्रशासनिक अनुमोदन प्रदान किये जाने के संबंध में।

महाशय,

“मुख्यमंत्री ग्रामीण सड़क उन्नयन योजना” के अवयव के रूप में ग्रामीण सड़क सुदृढीकरण एवं प्रबंधन कार्यक्रम के तहत सामान्य (GEN) घटक में राज्य के 34 जिला के कुल 3857 पथों (लम्बाई—6097.610 कि०मी०, कुल राशि रु० 5323.496104 करोड़) तथा अनुसूचित जाति (SC) घटक में राज्य के 4 जिला के कुल 222 पथों (लम्बाई—386.950 कि०मी०, कुल राशि रु० 303.59063 करोड़) अर्थात् राज्य के 38 जिलान्तर्गत कुल 4079 पथों (लम्बाई—6484.560 कि०मी०) के पुनर्निर्माण/उन्नयन/नवीनीकरण तथा संचालन एवं प्रबंधन (कुल सात वर्ष अवधि तक) कार्य हेतु सक्षम स्तर (मंत्रिपरिषद्) से प्राप्त स्वीकृति के आलोक में कुल राशि रु० 5627.08673 करोड़ रुपये (पाँच हजार छः सौ सत्ताईस करोड़ आठ लाख सड़सठ हजार तीन सौ रुपये) पर समेकित रूप से प्रशासनिक अनुमोदन प्रदान की जाती है जिसकी पथवार विवरणी निम्नवत् है:—

Sl. No.	Division	Block	Project Id	Name of Road	Length (in Km)	Cost of Initial Rectification, Minor Improvement if required and Surface Renewal (in Lakhs)	Cost of 6-years Operation & Management (O&M) cost (in Lakhs)	Emergent & Price Adjustment @ 15% Cost (in lakhs)	Administrative Cost and Contingency Cost (@ 2.25% +1%) (in lakhs)	Land Acquisition Cost. (In Lakhs)	Total Estimated Cost (in Lakhs)	Category (GEN/SC)
1	2	3	4	5	6	7	8	9	10	11	12	13
1	Ara	Agiaon	1416712757266	Puliya Ke Pass To Dhobari	0.700	48.103	6.003	8.116	1.758	0.000	63.980	GEN
2	Ara	Ara	1416722753897	Karari Devari Path To Manpura (Admanpur Uttar Tola Via Samuduyak Bhanwan	1.350	73.610	13.530	13.071	2.832	0.000	103.043	GEN
3	Ara	Ara	1416722756707	Ara Salempur Road Near Ai-Hafiz College To Sanadiya East	1.700	97.358	14.410	16.765	3.633	0.000	132.166	GEN
4	Ara	Ara	1416722756711	Jura Gaon More To Jura Gaon Hote Huye Kuriya Tak	2.000	123.973	19.832	21.571	4.674	0.000	170.050	GEN
5	Ara	Ara	1416722757268	Ara Salempur Path Ke Rampur More To Rampur Gaon Tak	1.400	80.702	10.036	13.611	2.949	0.000	107.298	GEN
6	Ara	Barhara	1416732753896	Jokhari Sohra To Tribhuvani (Via Lp School Sohra)	2.600	137.835	22.543	24.057	5.213	0.000	189.648	GEN
7	Ara	Barhara	1416732756708	Ara Barhara Road To Dubey Chapra	2.000	103.206	21.704	18.737	4.059	0.000	147.706	GEN
8	Ara	Barhara	1416732756710	Makhadumpur Bindgaon Mukhay Path To Naya Bindgaon Tak Path	0.700	37.658	5.448	6.466	1.401	0.000	50.973	GEN
9	Ara	Barhara	1416732757265	Parsurampur Dhala (Pmgsv) To Polhara	0.450	22.342	4.521	4.029	0.873	0.000	31.765	GEN
10	Ara	Udwaninagar	1416752753895	Ara Sahar Path To Khajauta Dalit Tola	1.200	75.907	11.497	13.111	2.841	0.000	103.356	GEN
11	Ara	Udwaninagar	1416752756709	Ara-Sahar Path To Akuna (South Tola)	0.300	15.209	1.364	2.486	0.539	0.000	19.598	GEN

Handwritten signature

Sl. No.	Division	Block	Project Id	Name of Road	Length (in Km)	Cost of Initial Rectification, Minor Improvement if required and Surface Renewal (in Lakhs)	Cost of 6-years Operation & Management (O&M) cost (in Lakhs)	Emergent & Price Adjustment @ 15% Cost (in Lakhs)	Administrative Cost and Contingency Cost (@ 2.25% +1%) (in Lakhs)	Land Acquisition Cost. (in Lakhs)	Total Estimated Cost (in Lakhs)	Category (GEN/SC)
1470	Gopalganj-2	Manjha	31407001334	Madhusarinya Bazar to Tin Toli(Koiri Tola	1.250	68.713	16.946	12.849	2.784	0.000	101.292	GEN
1471	Gopalganj-2	Manjha	31407001335	Shahpur to Balkunhpur	2.300	116.973	22.105	20.862	4.520	0.000	164.460	GEN
1472	Gopalganj-2	Sidhwalia	3140700080021	Jhajhawa Bazar via Pakari to Mohannadpur Dumariya road	1.850	122.580	16.133	20.807	4.508	0.000	164.028	GEN
1473	Gopalganj-2	Sidhwalia	31407000818	JHAJHAYAN to SALEHPUR PATH	8.500	704.710	84.634	118.402	25.653	0.000	933.399	GEN
1474	Gopalganj-2	Sidhwalia	31407000819	DUMARIYA to TANDASPUR	3.000	288.051	25.840	47.084	10.202	0.000	371.177	GEN
1475	Gopalganj-2	Sidhwalia	314070013660	Jhajhawa Sidhwalia pitch road to Harjan tola	0.606	33.156	4.375	5.630	1.219	0.000	44.380	GEN
1476	Gopalganj-2	Sidhwalia	31407001337	Sariya PMGSY Sadak se Panchyat Bahwan to Harjan Tola Tak	1.240	69.013	14.492	12.526	2.714	0.000	98.745	GEN
1477	Gopalganj-2	Sidhwalia	31407001338	NH101 to Bhojpurwa Mallah Tola	1.230	95.615	15.606	16.683	3.614	0.000	131.518	GEN
1478	Hajipur	Bhagwanpur	515755195959221	Pratapad Sahni tola se Warsipur road tak	1.110	132.293	4.187	20.472	4.436	0.000	161.388	GEN
1479	Hajipur	Bhagwanpur	515755195959224	Pratap tola Sherpur pokhar se Sherpur muslim tola tak	0.660	60.778	3.969	9.712	2.104	0.000	76.563	GEN
1480	Hajipur	Bhagwanpur	515755195959225	Sehta gram Biniyadi vidyalay se talganj Bhagwanpur road tak	0.940	74.600	3.861	11.769	2.550	0.000	92.780	GEN
1481	Hajipur	Bhagwanpur	515755195959226	Sehta kalitod road se giri tola tak	1.300	54.096	12.612	10.006	2.168	0.000	78.882	GEN
1482	Hajipur	Bhagwanpur	515755195959227	Sahta Noniya tola Buniyadi Vidyalay tak	1.170	95.089	7.876	15.445	3.347	0.000	121.757	GEN
1483	Hajipur	Bhagwanpur	515755195959228	Sirsa pratatad road se Sahta gram Ek Mukhiya Mahadali Tola	1.540	104.915	5.785	16.605	3.598	0.000	130.903	GEN
1484	Hajipur	Bhagwanpur	515755195959230	Sahta Aara mil se Paschim Mushari tola hote hue Bidiya bandh tak	0.800	62.491	4.849	10.101	2.188	0.000	79.629	GEN
1485	Hajipur	Bhagwanpur	515755195959232	NH 22 Kiratpur gram se Kiratpur PMGSY road tak	1.730	101.686	6.158	16.177	3.504	0.000	127.525	GEN
1486	Hajipur	Bhagwanpur	515755195959233	Harivanspur Banthu panchayat ke warsipur NH 22 tak	0.710	65.587	7.682	10.990	2.382	0.000	86.641	GEN
1487	Hajipur	Bhagwanpur	515755195959235	Sahta gram pani tanki se Sahta gram Mushari Brahman tola tak	1.360	101.089	6.114	16.080	3.484	0.000	126.767	GEN
1488	Hajipur	Bhagwanpur	515755195959290	NH 77 39 number gumti se vishunpur bhagwati shan	1.820	103.301	13.712	17.552	3.803	0.000	138.368	GEN
1489	Hajipur	Bhagwanpur	515755195959303	Kiratpur to Sekhopur Dheriya (L036)	4.070	324.716	35.252	53.995	11.699	0.000	425.662	GEN
1490	Hajipur	Bhagwanpur	515755195959304	Bhagwanpur Toha to Kalitand Hote Hue Banthu Karika pul	1.550	91.930	5.541	14.621	3.168	0.000	115.260	GEN
1491	Hajipur	Bhagwanpur	515755195954039	Shambho pati nipsankhyak tola devel paswan ke ghar hote hua to asrar claudhary ke ghar shambho pati ward no.- 11	2.600	116.895	26.546	21.516	4.661	0.000	169.618	GEN
1492	Hajipur	Bhagwanpur	515755195954613	NH - 77 Krishna vastralay bhagwanpur to bijalpur	1.630	121.670	12.870	20.180	4.370	0.000	159.090	GEN
1493	Hajipur	Bhagwanpur	515755195954614	PMGSY jalalpur high middle school devendra pandey ke ghar to jalalpur dulla tak	1.950	101.870	17.580	17.920	3.880	0.000	141.250	GEN
1494	Hajipur	Bhagwanpur	515755195954615	PMGSY Shambhopur kunari Chowk purab dokshin Hote hue Mahadali Basti Ward no.7h. hote hue sitchai nhar hote hue Vishunpurchintaman Gram PMGSY tak To Asoi Sahani Tola Tak	3.350	183.810	32.281	32.414	7.023	0.000	255.528	GEN
1495	Hajipur	Bhagwanpur	515755195954616	Mahamadavad (ambedakar chaur) to pokhariya tola	2.290	106.370	23.510	19.480	4.220	0.000	153.580	GEN
1496	Hajipur	Bhagwanpur	515755195954670	Hajipur Mahua Path (Sundar Nagar) to Askampur Heal Tak	4.390	321.960	39.180	54.170	11.740	0.000	427.050	GEN
1497	Hajipur	Bhagwanpur	515755195954693	PMGSY road ashok haat to asoi sahani tola tak	3.000	188.370	25.820	32.130	6.960	0.000	253.280	GEN
1498	Hajipur	Bhagwanpur	515755195954694	NH - 77 ghaghara nadi ke uttar akhatiyarpur to vishunpur indu chintaman tak	1.350	60.650	13.460	11.120	2.410	0.000	87.640	GEN
1499	Hajipur	Bhagwanpur	515755195959231	SAHTIATHA SAHTA PANI TANKI ROAD TO SAHTA PRATHMIK VIDYALAY SIRSA GHARIROAD TAK	0.800	50.109	2.817	7.939	1.720	0.000	62.585	GEN
1500	Hajipur	Bhagwanpur	515755195959229	SIRSA PRATATAD ROAD TO SAHTA GRAM VARHI TOLA	0.400	24.057	1.440	3.824	0.829	0.000	30.150	GEN

Handwritten signature or initials.

Sl. No.	Division	Block	Project Id	Name of Road	Length (in Km)	Cost of Initial Rectification, Minor Improvement if required and Surface Renewal (in Lakhs)	Cost of 6-years Operation & Management (O&M) cost (in Lakhs)	Emergent & Price Adjustment @ 15% Cost (in Lakhs)	Administrative Cost and Contingency Cost [(@ 2.25% +1%)] (in Lakhs)	Land Acquisition Cost. (in Lakhs)	Total Estimated Cost (in Lakhs)	Category (GEN/SC)
1	2	3	4	5	6	7	8	9	10	11	12	13
1501	Hajipur	Bhagwanpur	5157551959 59305	WARISPUR HANUMAN MANDIR ROAD TO MAHADALIT TOLA TAK	0.350	28.260	1.552	4.472	0.969	0.000	35.253	GEN
1502	Hajipur	Bhagwanpur	5157551959 59305	PRATHMIK VIDYALKAY BANTHU GRAM TO BANTHU BHUMIHAR TOLA TAK	0.710	41.316	2.510	6.574	1.424	0.000	51.824	GEN
1503	Hajipur	Bhagwanpur	5157551959 59305	BHAGWANPUR TOTHA ROAD TO SWASTHY UPKENDRA PRATAP TAND TO ARY TOLA	0.620	36.018	2.198	5.732	1.242	0.000	45.190	GEN
1504	Hajipur	Bhagwanpur	5157551959 55534	House of Kamal Shah to Grandiose Shiv Mandir	1.165	49.589	9.141	8.809	1.908	0.000	69.447	GEN
1505	Hajipur	Bhagwanpur	5157551959 57739	Sadhapur Jivan Middle School to Bhagwati Sthan	0.710	33.015	4.723	5.661	1.226	0.000	44.625	GEN
1506	Hajipur	Bhagwanpur	5157551959 5302	Asoi Hanuman Mandir to Salyannarayan Singh Ke Ghar Tak	0.500	29.660	1.788	4.717	1.022	0.000	37.187	GEN
1507	Hajipur	Bhagwanpur	5157551959 59289	Imadpur Mahava RCD Road Boaraiya hanummanmandir To Ramabali Chaudhary Ke Ghar hote hue Askaranpur Bharat Singh Ke Ghar tak	0.450	26.863	1.616	5.197	0.926	0.000	34.603	GEN
1508	Hajipur	Hajipur	5157552059 59239	Arva Bham Ashan jogodih hote hue Arva RCD Road tak	1.500	73.133	14.856	13.198	2.860	0.000	104.047	GEN
1509	Hajipur	Hajipur	5157552059 59240	Balwa khurd se St Paul School	4.185	388.822	38.292	64.067	13.881	0.000	505.062	GEN
1510	Hajipur	Hajipur	5157552059 59241	NH77 to Chaina Chowk to Shahi Ji ke ghar tak	1.350	73.353	4.712	11.710	2.537	0.000	92.312	GEN
1511	Hajipur	Hajipur	5157552059 59242	Sopha to Gumati Kansara	2.880	146.007	25.465	25.721	5.573	0.000	202.766	GEN
1512	Hajipur	Hajipur	5157552059 59244	Hajipur Lalganj road ke Daulatpur Chandi Bajrang Bali Mandir se high School tak	1.580	126.120	6.134	19.838	4.299	0.000	156.391	GEN
1513	Hajipur	Hajipur	5157552059 59350	Karanura chowk se sahdulaur(Chakpool)	2.720	180.498	22.251	30.412	6.589	0.000	239.750	GEN
1514	Hajipur	Hajipur	5157552059 59351	Yadav Chowk izra se brahma sihan state borina madhya vidyalay	1.300	82.892	13.149	14.406	3.121	0.000	113.568	GEN
1515	Hajipur	Hajipur	5157552059 54617	Subhai West To Subhai South Ward No 07	1.350	69.080	10.835	11.987	2.597	0.000	94.499	GEN
1516	Hajipur	Hajipur	5157552059 54618	Raksha rai dayalpur to ward 8 rakku tola dayalpur	1.090	55.200	7.630	9.430	2.040	0.000	74.300	GEN
1517	Hajipur	Hajipur	5157552059 54622	Rajauli nalkup to rajauli ward - 13	1.500	77.300	8.380	12.850	2.780	0.000	101.310	GEN
1518	Hajipur	Hajipur	5157552059 54623	Halalpur 51 no. dhala to panchayat bhawan hote kucari MMGSY path tak	1.550	85.350	7.480	13.920	3.020	0.000	109.770	GEN
1519	Hajipur	Hajipur	5157552059 54674	Jagdishpur Chowk Andarsh Chowk to Dhuiya Sthan Panapur Langa	2.300	116.705	18.939	20.347	4.408	0.000	160.399	GEN
1520	Hajipur	Hajipur	5157552059 56668	Dharapura Phulhara Road to kurari buzurg	1.000	77.750	3.820	12.240	2.650	0.000	96.460	GEN
1521	Hajipur	HAJIPUR	5157552059 59238	DHARAM GACHHI TO IZRA	0.500	28.470	5.365	5.075	1.099	0.000	40.009	GEN
1522	Hajipur	HAJIPUR	5157552059 54038	Pannpur Langa PCC Road Hat to Sukla Tola Ward No-2 Panapur Langa	0.660	88.495	5.172	5.200	1.127	0.000	99.994	GEN
1523	Hajipur	HAJIPUR	5157552059 54617	Digghi Paschmi Jogi Baba to Chak Bijagani	0.800	40.322	6.233	6.983	1.513	0.000	55.051	GEN
1524	Hajipur	HAJIPUR	5157552059 54619	Malua Road Senuari Sima to Saejpur Rajauli	0.960	45.876	7.047	7.938	1.720	0.000	62.581	GEN
1525	Hajipur	HAJIPUR	5157552059 54620	T08 Daulatpur To Gurniya South Tola	0.670	30.775	4.661	5.315	1.151	0.000	41.902	GEN
1526	Hajipur	HAJIPUR	5157552058 573	From Mahesh Mahito House to Rajesh Sha House	0.125	13.534	0.408	2.091	0.453	0.000	16.486	GEN
1527	Hajipur	Lalganj	5157552159 59207	Aarari to Dharara	1.047	71.290	4.194	11.323	2.453	0.000	89.260	GEN
1528	Hajipur	Lalganj	5157552159 59210	Shital bhakuhar via Anwarur to Mani bhakuhar tak	2.410	186.598	16.959	30.534	6.616	0.000	240.707	GEN
1529	Hajipur	Lalganj	5157552159 59212	Lalganj sarai road ke Gurniya Sobitray ke Ghar se Monday	1.160	76.109	4.338	12.067	2.614	0.000	95.128	GEN

h je

Sl. No.	Division	Block	Project Id	Name of Road	Length (in Km)	Cost of Initial Rectification, Minor improvement if required and Surface Renewal (in Lakhs)	Cost of 6-years Operation & Management (O&M) cost (in Lakhs)	Emergent & Price Adjustment @ 15% Cost (in lakhs)	Administrative Cost and Contingency Cost (@ 2.25% +1%) (in lakhs)	Land Aquisition Cost. (In Lakhs)	Total Estimated Cost (In Lakhs)	Category (GEN/SC)
				Gurmiya Road tak								
1530	Hajipur	Lalganj	5157552159 59213	Parbodhi Narendra gram se Sami road tak	1.030	60.636	4.105	9.711	2.104	0.000	76.556	GEN
1531	Hajipur	Lalganj	5157552159 59215	Lalganj Hajipur road ke dhanaushi gram se dhanaushi mahadalit tola tak	1.300	77.162	4.786	12.292	2.663	0.000	96.903	GEN
1532	Hajipur	Lalganj	5157552159 59216	Lalganj Hajipur road ke petrol pump se tarakishor singh ke ghar hote hue ghataro Anwarpur road tak	2.195	131.224	8.004	20.884	4.525	0.000	164.637	GEN
1533	Hajipur	Lalganj	5157552159 59248	Lalganj Post Office Varve Ghat Road se Tarath Nahi Mandir tak	1.350	67.303	11.548	11.826	2.563	0.000	93.240	GEN
1534	Hajipur	Lalganj	5157552159 59268	Jebrabad Gas Agency se Belka bazar tak	1.550	98.371	9.939	16.247	3.520	0.000	128.077	GEN
1535	Hajipur	Lalganj	5157552159 59272	Lalganj fakauli ke Kalesar se sekhar satrughan singh ke ghar tak	0.900	69.779	6.852	11.495	2.490	0.000	90.616	GEN
1536	Hajipur	Lalganj	5157552159 59273	Purkhauli chowk chatti se purb se shiv mandir Pvarma Noniya tola tak	1.000	58.149	3.504	9.248	2.004	0.000	72.905	GEN
1537	Hajipur	Lalganj	5157552159 59277	Rasalpura gram vijay singh ke ghar se gandhak jane wali sadak Ansani prasad ke ghar tak	0.510	58.245	1.843	9.013	1.953	0.000	71.054	GEN
1538	Hajipur	Lalganj	5157552159 59278	Balha Dhala to Ghataro	2.917	157.242	10.350	25.139	5.447	0.000	198.178	GEN
1539	Hajipur	Lalganj	5157552159 54040	Arpur panchayat antrag repura marg me prabodhi narendra ojit siund ke ghar se alak kumar singh ke ghar hote hue to Nai tola satrudhan thakur ke ghar tak via michai malik ke ghar	2.110	119.170	11.090	19.540	4.230	0.000	154.030	GEN
1540	Hajipur	Lalganj	5157552159 54624	Lalganj vaishali road ke petrol pump ke uttr gram batarauli harjan basti hote hue to PMGSY lakshminarayannpur road tak	1.790	104.196	12.067	17.439	3.779	0.000	137.481	GEN
1541	Hajipur	Lalganj	5157552159 54625	Lalganj referral hospital to gram lal basanti hote hue lalganj madarna REO road tak	1.370	123.440	11.380	20.220	4.380	0.000	159.420	GEN
1542	Hajipur	Lalganj	5157552159 54626	Totaha bhagwanpur road ke purniya chauk se uttr rikhar hote hue to mangal chauk tak	3.500	177.890	22.090	30.000	6.500	0.000	236.480	GEN
1543	Hajipur	Lalganj	5157552159 54627	Mathurapur kusadae gram to avadh bihari singh collage tak	1.340	102.310	11.700	17.100	3.700	0.000	134.810	GEN
1544	Hajipur	Lalganj	5157552159 54628	Lalganj bhagwanpur road pakadi chauk me south jaane waali road harjan basti ho kar to primary school bhagwanpur pakari raghu Nath mahito ke ghar tak	1.550	91.140	12.018	15.474	3.353	0.000	121.985	GEN
1545	Hajipur	Lalganj	5157552159 54629	Pakdi shyampur road sirasa biran hanumaan mandir to navsrijit v govindpur hote hue rameshwar das ke ghar tak	2.000	167.270	15.101	27.356	5.927	0.000	215.654	GEN
1546	Hajipur	Lalganj	5157552159 54630	Shahpur kova mahammadpur PMGSY road ke kova gram bhikhari sahani ke ghar purav jaane wali to sogar pasawan ke ghar hote hue huni khann ke ghar tak	1.860	97.880	10.360	16.240	3.520	0.000	128.000	GEN
1547	Hajipur	Lalganj	5157552159 54631	Adadi se dharhara hote hue to jogideeh tak	3.400	258.770	25.970	42.710	9.260	0.000	336.710	GEN
1548	Hajipur	Lalganj	5157552159 56665	Lalganj hajipur Road ke namidih pipal tree to kartaha gram sirna tak	1.410	106.350	5.730	16.810	3.640	0.000	132.530	GEN
1549	Hajipur	Lalganj	5157552159 56666	Lalganj hajipur road to dhanushi gram uday singh House to dhanushi vishun kumar ke boring tak	2.400	152.263	15.114	25.107	5.440	0.000	197.924	GEN
1550	Hajipur	LALGANJ	5157552159 59214	Sirsa Biran Swastha Kendra Se T06 Sirsa Biranroad Tak	0.600	36.012	2.131	5.721	1.239	0.000	45.103	GEN
1551	Hajipur	LALGANJ	5157552159 59306	Lalganj Fakauli Ke Khesar Se Gopalpur Haripur Nausil Road Tak	0.350	21.281	1.268	3.382	0.732	0.000	26.663	GEN
1552	Hajipur	LALGANJ	5157552159 59307	Lalganj Vaishali Road Beduli Se Samriya Jane Wali Sadakse Samiya Gram	0.450	26.989	1.616	4.291	0.930	0.000	33.826	GEN

h e

Sl. No.	Division	Block	Project Id	Name of Road	Length (in Km)	Cost of Initial Rectification, Minor Improvement if required and Surface Renewal (in Lakhs)	Cost of 6-years Operation & Management (O&M) cost (in Lakhs)	Emergent & Price Adjustment @ 15% Cost (in Lakhs)	Administrative Cost and Contingency Cost (@ 2.25% +1%) (in Lakhs)	Land Acquisition Cost. (In Lakhs)	Total Estimated Cost (In Lakhs)	Category (GEN/SC)
1553	Hajipur	LALGANJ	5157552159 59211	Gumiya Scholl To Lalganj Sarai Road Tak	0.900	52.719	3.302	8.403	1.820	0.000	66.244	GEN
1554	Hajipur	LALGANJ	5157552159 5930	Jalalpur Sadan Raikhe Ghar To High School Se Gandhak Bandh Tak	0.550	24.142	5.356	4.425	0.959	0.000	34.882	GEN
1555	Hajipur	LALGANJ	5157552159 59271	Lalganj Saraiya Road Ke Shahdullapur To Belka Gram Tak	0.553	38.394	2.362	6.113	1.325	0.000	48.194	GEN
1556	Hajipur	LALGANJ	5157552159 59206	Lalganj Sarai Road Se Anverpur Dhain Tak	0.545	37.652	2.081	5.960	1.291	0.000	46.984	GEN
1557	Hajipur	LALGANJ	5157552159 59270	Yusulpura Kabristan To Purv Mukhiya Anchi Rai Ke Ghar Tak	0.350	21.930	1.514	3.516	0.761	0.000	27.721	GEN
1558	Hajipur	LALGANJ	5157552159 59310	Rasulpur Verindro Singh Ke Ghar Se Bhagwati Asthan Tak	0.310	19.019	1.130	3.022	0.654	0.000	23.825	GEN
1559	Hajipur	LALGANJ	5157552159 59209	Paura Se Lalganj Sarai Road Tak	0.700	46.807	2.862	7.450	1.615	0.000	58.734	GEN
1560	Hajipur	LALGANJ	5157552159 59311	Sahdullapur Saraiya Road Se Sahdullapur Prathamik Vidyalay Tak	0.550	34.153	2.698	5.528	1.198	0.000	43.577	GEN
1561	Hajipur	LALGANJ	5157552159 59269	Lalganj Fakauli Road Se Parmannadpur Gram Se Samaspura Mahadali Tola Tak	0.600	45.123	2.410	7.130	1.544	0.000	56.207	GEN
1562	Hajipur	LALGANJ	5157552159 59309	Khanjaha Chak Baban Ke Ghar To Saidanpur	0.450	27.159	1.862	4.353	0.943	0.000	34.317	GEN
1563	Hajipur	LALGANJ	5157552159 59217	Ghurmiya Shital Bhatuhar Kalafas Road Se Ghurmiya Mahadali Tola Tak	0.300	18.477	1.096	2.936	0.636	0.000	23.145	GEN
1564	Hajipur	LALGANJ	5157552159 59275	Lalganj Jalalpur Ke Maithurapur Vishar Asthan Se Lalganj Vaishali Road Tak	0.810	47.969	3.099	7.660	1.660	0.000	60.388	GEN
1565	Hajipur	LALGANJ	5157552159 59219	Aarari To Barauli Road Tak	0.320	19.580	1.166	3.112	0.674	0.000	24.532	GEN
1566	Hajipur	LALGANJ	5157552159 55555	Sarari Village to Amiripur Yusufpur Road	1.000	54.835	3.435	8.741	1.894	0.000	68.905	GEN
1567	Hajipur	Patedhi Belsar	5157552259 59247	Fatehpur katalu malang asthan se Ramlal mai ke ghar hote hue gram hat	0.770	62.430	4.460	10.030	2.170	0.000	79.090	GEN
1568	Hajipur	Patedhi Belsar	5157552259 59249	Sain Makhna road Parwana road se kameji road tak	1.250	88.140	4.900	13.950	3.020	0.000	110.010	GEN
1569	Hajipur	Patedhi Belsar	5157552259 59251	Prathamik vidyalay Makhua se kothiya road tak	2.260	134.430	8.120	21.380	4.640	0.000	168.570	GEN
1570	Hajipur	Patedhi Belsar	5157552259 59253	Shyampur ghat road se Ex Mukhiya ke ghar tak	1.200	81.484	5.763	13.087	2.835	0.000	103.169	GEN
1571	Hajipur	Patedhi Belsar	5157552259 59255	Ganj Kathora road se sorhattha tak	0.820	91.950	4.250	14.430	3.120	0.000	113.750	GEN
1572	Hajipur	Patedhi Belsar	5157552259 59257	Chintamanpur mishrauliya se ufrait muslim tola	1.230	74.810	4.580	11.900	2.580	0.000	93.870	GEN
1573	Hajipur	Patedhi Belsar	5157552259 59258	Bibipur misrauliya Nagma road chakbaja samsan ghat tak	1.185	78.940	4.980	12.590	2.730	0.000	99.240	GEN
1574	Hajipur	Patedhi Belsar	5157552259 59261	Sain gram sain Bazar road se sain tak	1.250	75.360	4.650	12.000	2.600	0.000	94.610	GEN
1575	Hajipur	Patedhi Belsar	5157552259 59262	Majia Kameji road se paschim sain makhua road	0.760	63.030	6.700	10.460	2.260	0.000	82.450	GEN
1576	Hajipur	Patedhi Belsar	5157552259 59265	Sorhatia Mandir road se sorhatia Sahni tola tak	0.940	68.810	3.540	10.850	2.350	0.000	85.550	GEN
1577	Hajipur	Patedhi Belsar	5157552259 59266	Bibipur pakri se pakri gram Kurmi Tola patedhi bhai khan road tak	1.480	128.310	11.310	20.940	4.540	0.000	165.100	GEN
1578	Hajipur	Patedhi Belsar	5157552259 54672	Nagwa Misrauliya Bibipur RWD Pak to Bibipur Kurmi Tola	1.100	57.970	8.740	10.000	2.170	0.000	78.880	GEN
1579	Hajipur	PATEDHI BELSAR	5157552259 59264	Patedhi Bhai Khan Bijli Supply To Patedhi Bhai Khan Road Tak	0.860	53.600	3.300	8.540	1.850	0.000	67.290	GEN
1580	Hajipur	PATEDHI BELSAR	5157552259 59260	Ganj Kathora Se Sain Petril Pump To Dakhsin Sain Parwana Gram Tak	1.130	48.830	8.570	8.610	1.860	0.000	67.870	GEN
1581	Hajipur	PATEDHI BELSAR	5157552259 59250	Sain Makhna Mv To Musajva Kameji Tak	0.690	53.750	2.690	8.460	1.830	0.000	66.730	GEN
1582	Hajipur	PATEDHI BELSAR	5157552259 59259	Lalganj Fakauli Road To Sima Kanth Tak	0.400	25.930	1.580	4.130	0.890	0.000	32.530	GEN
1583	Hajipur	PATEDHI BELSAR	5157552259 59252	Pakri Hat Kameji Bhagwati Asthan Tak	0.900	52.340	3.410	8.360	1.810	0.000	65.920	GEN
1584	Hajipur	PATEDHI BELSAR	5157552259 59246	Fatehpur Pvd Road Se Udeva Shah Ke Ghar To Deepak Kumar Ke Ghar Hote Hua Umesh Rai Ke Ghar Tak	0.200	12.414	0.751	1.975	0.428	0.000	15.568	GEN
1585	Hajipur	PATEDHI BELSAR	5157552259 59254	Bibipur Pakri Hat Road Ke Jhajha Pul To Manplora	0.600	39.460	2.270	6.260	1.350	0.000	49.340	GEN
1586	Hajipur	PATEDHI BELSAR	5157552259 59263	Mauna Visunpur Road Prathamik Vidyalay Road To Kataru Rajut Tola Tak	0.590	43.530	4.180	7.160	1.550	0.000	56.420	GEN
1587	Hajipur	PATEDHI BELSAR	5157552259 5692	Nagwan Mishrauliya Bibipur(RWD) Road to	1.100	50.162	8.869	8.855	1.918	0.000	69.804	GEN

hp

Sl. No.	Division	Block	Project Id	Name of Road	Length (In Km)	Cost of Initial Rectification, Minor improvement if required and Surface Renewal (in Lakhs)	Cost of 6-years Operation & Management (O&M) cost (in Lakhs)	Emergent & Price Adjustment @ 15% Cost (in Lakhs)	Administrative Cost and Contingency Cost @ 2.25% +1% (in Lakhs)	Land Acquisition Cost. (In Lakhs)	Total Estimated Cost (In Lakhs)	Category (GEN/SC)
				Mishrauliya Afjal Pandey Tola								
1588	Hajipur	PATEDHI BELSAR	5157552259 54671	Bibipur Mukh Sadak Pakari Hat Path to Muja Pakdi Sekh Toli	0.870	45.001	7.507	7.876	1.706	0.000	62.090	GEN
1589	Hajipur	Vaishali	5157552359 59187	Daudnagar road to Daudnagar gram tak	1.250	66.400	7.560	11.090	2.400	0.000	87.450	GEN
1590	Hajipur	Vaishali	5157552359 59189	Manipur vaishali road to Manipur gram maderna road	1.030	62.720	3.750	9.970	2.160	0.000	78.600	GEN
1591	Hajipur	Vaishali	5157552359 59193	HLV road to Harpur Basant to Benipur	0.960	84.816	6.891	13.756	2.980	0.000	108.443	GEN
1592	Hajipur	Vaishali	5157552359 59196	Chakdaria Madhya Vidyalay Vishanur road to Kailash singh ke ghar to sandav house	0.890	63.100	3.410	9.980	2.160	0.000	78.650	GEN
1593	Hajipur	Vaishali	5157552359 59199	Graul Sarriya road to Raiput tola	1.240	75.070	4.470	11.930	2.590	0.000	94.060	GEN
1594	Hajipur	Vaishali	5157552359 59279	LOGO - Lalganj Vaishali Road to Daud Nagar North (VR28)	3.200	268.162	29.121	44.592	9.662	0.000	351.537	GEN
1595	Hajipur	Vaishali	5157552359 59280	Vaishali Block to Jain Mandir Bauna Pokhar Via Mir Saheb Ka Majar	2.200	99.250	17.220	17.470	3.790	0.000	137.730	GEN
1596	Hajipur	Vaishali	5157552359 59281	Hussiana to Baidunathpur	5.250	445.583	50.480	74.410	16.120	0.000	586.593	GEN
1597	Hajipur	Vaishali	5157552359 59282	Chintamanpur to Vaishali Bhagwatpur PWD Road	2.400	157.280	22.060	26.900	5.830	0.000	212.070	GEN
1598	Hajipur	Vaishali	5157552359 59283	Vaishali Bhagwatpur PWD Road Road Fatehpur Rahna Rahimpur Road	2.400	223.431	21.016	36.667	7.944	0.000	289.058	GEN
1599	Hajipur	Vaishali	5157552359 59284	Nandalpur to Langri Pakar Shekura	2.500	115.520	23.830	20.900	4.530	0.000	164.780	GEN
1600	Hajipur	Vaishali	5157552359 59285	Chauhari Chowk Sadhopur to Betwa Road	1.620	66.110	15.100	12.180	2.640	0.000	96.030	GEN
1601	Hajipur	Vaishali	5157552359 59286	Chintamanpur to Dharampur	1.220	50.760	11.480	9.340	2.020	0.000	73.600	GEN
1602	Hajipur	Vaishali	5157552359 59287	Haharo BT Road to Rampur Hanuli	1.400	97.500	6.870	15.660	3.390	0.000	123.420	GEN
1603	Hajipur	Vaishali	5157552359 59288	Raypura Middle School to Rampura PMGSY Road	2.300	120.680	17.380	20.710	4.490	0.000	163.260	GEN
1604	Hajipur	Vaishali	5157552359 59316	Bhagwanpur rati kaniya chowk road khajwatin school to Kishanpura yadav tola	1.505	116.440	8.060	18.680	4.050	0.000	147.230	GEN
1605	Hajipur	Vaishali	5157552359 59318	Vaishali parkhand anilgarg Hajipura Ward No 3 swasth kendra se Hajipura Malang chowk tak shiv mandir hote hue Shyampur Late Nagendra singh ke ghar tak	1.130	91.180	4.620	14.370	3.110	0.000	113.280	GEN
1606	Hajipur	Vaishali	5157552359 54632	Chandoni Chowk Nawada Ram Sagar Rai ke Ghar Hote Hue Lalband Ekbal Miyn Toli to Lalband Tola Ekbal Miya Toli	1.600	71.830	14.760	12.990	2.810	0.000	102.390	GEN
1607	Hajipur	Vaishali	5157552359 54634	Chintaman Bilas Pandit ke Ghar se to Branha Tola	2.100	147.129	20.283	25.112	5.441	0.000	197.965	GEN
1608	Hajipur	Vaishali	5157552359 54673	Bhagwanpur Rati Gopalpur Road to Chakdriya Uttar Tola	1.320	58.360	12.610	10.640	2.310	0.000	83.920	GEN
1609	Hajipur	Vaishali	5157552359 56667	Mansurpur Harpur Basant Road to Chakramdas East Tola	1.800	115.720	17.840	20.030	4.340	0.000	157.930	GEN
1610	Hajipur	VAISHALI	5157552359 59293	Simra Road To Simra Gram Tak	0.565	33.640	2.010	5.350	1.160	0.000	42.160	GEN
1611	Hajipur	VAISHALI	5157552359 59194	Vaishali Raghuveer Sah Barhaman Tola To Barhaman Tola	0.430	25.710	1.550	4.090	0.890	0.000	32.240	GEN
1612	Hajipur	VAISHALI	5157552359 59192	Chakramdas Panchayat Bhawan To Chakramdas	0.640	38.186	2.267	6.068	1.315	0.000	47.836	GEN
1613	Hajipur	VAISHALI	5157552359 59188	Bhagwanpur Counter Chowk To Bhagwanpur Pokhar	0.525	36.180	2.150	5.750	1.250	0.000	45.330	GEN
1614	Hajipur	VAISHALI	5157552359 59198	Jitu Paswan House Maderna To Vishwanath Gosai Ke Ghar Tak	0.400	24.080	1.440	3.830	0.830	0.000	30.180	GEN
1615	Hajipur	VAISHALI	5157552359 59197	Hasan Chowk To Chaklalahad Hajam Tola	0.520	31.450	1.850	5.000	1.080	0.000	39.380	GEN
1616	Hajipur	VAISHALI	5157552359 59315	Khjwata Bhagwati Asthan To Khajwati Gram Tak	0.650	44.520	3.200	7.160	1.550	0.000	56.430	GEN
1617	Hajipur	VAISHALI	5157552359 59314	Maderna Masjid To Bishanpur Yadav Tola	0.500	30.310	1.790	4.810	1.040	0.000	37.950	GEN
1618	Hajipur	VAISHALI	5157552359 59204	Chaklalahad Sarkari Pokhar To Hussainpur Road	0.755	52.690	3.730	8.460	1.830	0.000	66.710	GEN
1619	Hajipur	VAISHALI	5157552359 59205	Maksudpur Nawada To Nawada Gram Tak	0.435	29.410	2.980	4.860	1.050	0.000	38.300	GEN

M O

Sl. No.	Division	Block	Project Id	Name of Road	Length (In Km)	Cost of Initial Rectification, Minor improvement if required and Surface Renewal (in Lakhs)	Cost of 6-years Operation & Management (O&M) cost (in Lakhs)	Emergent & Price Adjustment @ 15% Cost (in lakhs)	Administrative Cost and Contingency Cost (@ 2.25% +1%) (in lakhs)	Land Acquisition Cost. (In Lakhs)	Total Estimated Cost (In Lakhs)	Category (GEN/SC)
1620	Hajipur	VAISHALI	5157552359 59186	Amritpur Bazar To Amritpur Panchayat Bhawan	0.550	33.290	1.959	5.290	1.150	0.000	41.689	GEN
1621	Hajipur	VAISHALI	5157552359 59185	Vaishali Mansurpur Road To Vaishali Muslim Tola	0.310	19.130	1.130	3.039	0.659	0.000	23.958	GEN
1622	Hajipur	VAISHALI	5157552359 59317	Chokdariya Vishuapur Road Ke Chokdariya Gram To Agbuan Tak	0.610	38.690	2.300	6.150	1.330	0.000	48.470	GEN
1623	Hajipur	VAISHALI	5157552359 54693	Langari Pakar Pameshwar Thukur ke Ghar to Amritpur Bhagal Tola	0.900	40.172	6.686	7.029	1.523	0.000	55.410	GEN
1624	Hajipur	VAISHALI	5157552359 54675	Mansurpur Vaishali Road to Mahmamadpur Manorath	0.640	27.564	4.861	4.864	1.054	0.000	38.343	GEN
1625	Harnaut	Chandi	1272814854 765	Madhopur anantpur road to Dharampur bigha	0.305	22.016	1.071	3.463	0.750	0.000	27.300	GEN
1626	Harnaut	Chandi	1272814854 767	Harnaut bilhar NH 31 se sartha road to Manpur	0.640	29.814	5.362	5.276	1.143	0.000	41.595	GEN
1627	Harnaut	Chandi	1272814854 768	Chandi tharthari road to Neniva bigha	0.765	36.980	6.070	6.458	1.400	0.000	50.908	GEN
1628	Harnaut	Chandi	1272814854 769	Lalganj more rajabad road to Pitokhari pulokhari	1.305	78.439	9.593	13.205	2.861	0.000	104.098	GEN
1629	Harnaut	Chandi	1272814855 794	Salepur simawan road to naili	0.950	41.406	5.775	7.077	1.534	0.000	55.792	GEN
1630	Harnaut	Chandi	1272814855 795	Chandi solstara road to belhdana	0.360	23.403	1.410	3.722	0.806	0.000	29.341	GEN
1631	Harnaut	Chandi	1272814855 796	NH 30 A to Gonkura road to sabalpur	1.310	71.490	12.659	12.622	2.734	0.000	99.505	GEN
1632	Harnaut	Chandi	1272814855 797	Mansapur pmgsy road in mansapur to pritamapur	0.475	25.678	4.410	4.513	0.978	0.000	35.579	GEN
1633	Harnaut	Chandi	1272814856 941	Construction of NH-31 ke rupalpur to salempur gramin kary vibhag path ke sartha mushari se gram sartha tak	0.750	33.736	4.910	5.797	1.256	0.000	45.699	GEN
1634	Harnaut	Chandi	1272814857 477	L103 to Gauri Village	0.150	9.128	0.673	1.470	0.319	0.000	11.590	GEN
1635	Harnaut	Chandi	1272814857 717	NH-30A ke Baba ke Dhaba to Gram Vishunpur via Madhopur Mahadalit Tola and Bishunpur Mahadalit Tola	1.480	78.261	14.590	13.928	3.018	0.000	109.797	GEN
1636	Harnaut	Harnaut	1272824854 739	Hirdan Bigha to Gram Jampur Mushari	1.270	69.757	11.675	12.215	2.646	0.000	96.293	GEN
1637	Harnaut	Harnaut	1272824854 770	Chandi harnaut NH-30A ke mandir ke pass to gram gosainmath middle school	0.480	20.972	1.866	3.426	0.742	0.000	27.006	GEN
1638	Harnaut	Harnaut	1272824854 884	Manikpur more jalgovind to Manikpur	1.115	53.803	8.549	9.353	2.027	0.000	73.732	GEN
1639	Harnaut	Harnaut	1272824855 798	N.H 30 A puliya to patasiya	3.410	169.726	34.919	30.697	6.651	0.000	241.993	GEN
1640	Harnaut	Harnaut	1272824855 799	N.H 30 A puliya to Dharampur	2.225	105.271	20.539	18.872	4.089	0.000	148.771	GEN
1641	Harnaut	Harnaut	1272824855 800	Ghorhariya par to Manjhi tola virju tola	1.500	76.888	11.497	13.258	2.873	0.000	104.516	GEN
1642	Harnaut	Harnaut	1272824856 991	Baruntar PMGSY Road to Baruntar Mushahari Tola	1.340	75.191	12.313	13.126	2.844	0.000	103.474	GEN
1643	Harnaut	Harnaut	1272824857 605	Milki Sirshi- Barah Path to Mahmudpur Balba via ganga Bigha Path	1.235	65.063	13.420	11.772	2.551	0.000	92.806	GEN
1644	Harnaut	Harnaut	1272824857 610	Harnaut Block ke Barah Gram Panchayat ke Chero Balva to Barah Pariwan PMGSY Path	2.061	93.489	23.717	17.581	3.809	0.000	138.596	GEN
1645	Harnaut	Harnaut	1272824857 658	Mahinmachak Of Gonawani Nijay PWD Road to Shahpur	0.930	41.735	8.686	7.563	1.634	0.000	59.618	GEN
1646	Harnaut	Harnaut	1272824857 704	Nagarnausa Chero PWD Road Gilanichak more to Gram Numaar RWD	2.050	97.083	23.764	18.127	3.927	0.000	142.901	GEN
1647	Harnaut	Harnaut	1272824857 718	Berha pul of NH 30A Under Gram Panchayat Soradih of Harnaut Block to North Tola of Village Berha	0.950	93.107	10.862	15.595	3.379	0.000	122.943	GEN
1648	Harnaut	Harnaut	1272824857 719	Kalyan Bigha Me Kishan Bhaban, Late Gmauri Singh ke Ghar to Devi Asthan Tnk	0.325	14.447	1.139	2.338	0.507	0.000	18.431	GEN
1649	Harnaut	Harnaut	1272824857 720	Kalyan Bigha RWD to Middle School Barah	0.560	25.430	1.965	4.109	0.890	0.000	32.394	GEN
1650	Harnaut	Harnaut	1272824857 721	NH-30A Ke Bahraipul-Chatiyana Link path to Abunohannudpur RWD Path Tak (Balwaper More)	1.230	61.200	14.015	11.282	2.444	0.000	88.941	GEN
1651	Harnaut	Harnaut	1272824857 722	Nagarnausa- Chero PWD Road to Najdik Se Gram Chiddi Jagatpur tak	1.420	90.185	15.475	15.849	3.434	0.000	124.943	GEN
1652	Harnaut	Harnaut	1272824857 723	NH-31 ke Dwrika Bigha to Gram Bamochak tak	1.380	63.012	14.427	11.616	2.516	0.000	91.571	GEN
1653	Harnaut	Harnaut	1272824857 725	NH-31A Path ke Adarsh Kanya Uchh Vidyalaya	1.035	52.247	3.689	8.390	1.818	0.000	66.144	GEN

j h

Sl. No.	Division	Block	Project Id	Name of Road	Length (In Km)	Cost of Initial Rectification, Minor improvement if required and Surface Renewal (In Lakhs)	Cost of 6-years Operation & Management (O&M) cost (In Lakhs)	Emergent & Price Adjustment @ 15% Cost (In Lakhs)	Administrative Cost and Contingency Cost [(@ 2.25% +1%)] (In Lakhs)	Land Acquisition Cost. (In Lakhs)	Total Estimated Cost (In Lakhs)	Category (GEN/ISC)
4077	Virpur	Saraigarh Bhapiyahi	410505184 056215	Repair of Road From Saraigarh Ganpaganj to Muli Milk	0.600	27.758	1.407	4.375	0.948	0.000	34.488	GEN
4078	Virpur	Saraigarh Bhapiyahi	410505184 056563	Saraigarh Masjid to Sanskrit Vidyalaya Saraigarh	1.200	61.708	3.103	9.722	2.106	0.000	76.639	GEN
4079	Virpur	Saraigarh Bhapiyahi	410505184 056212	Shatrughan Mandal House to Sanskrit School Ramnagar	1.500	67.435	3.951	10.708	2.320	0.000	84.414	GEN
TOTAL					6484.560	424013.59425	52349.73025	71044.19025	15226.58725	74.571	562708.67300	


- मांग संख्या-37 अन्तर्गत मुख्य शीर्ष 4515-अन्य ग्राम विकास कार्यक्रमों पर पूंजीगत परिव्यय उपमुख्य शीर्ष 00 लघु शीर्ष 103 - सामान्य मद के लिए योजना-उपशीर्ष -0121- मुख्यमंत्री ग्रामीण सड़क उन्नयन योजना के अधीन 1998.41 करोड़ रुपये का बजट उपबंध है। वर्तमान वित्तीय वर्ष में निर्धारित BOS-3 की राशि 5995.23 करोड़ (1998.41 X 3= 5995.23) के अतिरिक्त लोक वित्त समिति द्वारा दिनांक 08.05.2025 को 14626.07 करोड़ की छूट दी गयी है तथा मांग संख्या-37 अन्तर्गत मुख्य शीर्ष 4515-अन्य ग्राम विकास कार्यक्रमों पर पूंजीगत परिव्यय उपमुख्य शीर्ष 00 लघु शीर्ष 789 - अनुसूचित जाति के लिए योजना-उपशीर्ष -0107- मुख्यमंत्री ग्रामीण सड़क उन्नयन योजना के अधीन 1320.46 करोड़ रुपये का बजट उपबंध है। वर्तमान वित्तीय वर्ष में निर्धारित BOS-3 की राशि 3961.38 करोड़ (1320.46 X 3= 3961.38) के अतिरिक्त लोक वित्त समिति द्वारा दिनांक 22.05.2025 को 1124.30 करोड़ की छूट दी गयी है। वर्णित पथों के नवीनीकरण/उन्नयन/पुनर्निर्माण एवं संचालन एवं प्रबंधन की कुल राशि उपलब्ध Bank of Sanction की राशि के अन्तर्गत है।
- इस कार्यक्रम अंतर्गत वर्णित पथों के समेकित प्रशासनिक अनुमोदनोपरांत विभागीय संकल्प संख्या-4995 दिनांक 22.09.2023, संकल्प संख्या- 1259 दिनांक 13.09.2024 एवं संकल्प संख्या-1718 दिनांक 15.11.2024 में उल्लेखित दिशा निर्देश के आलोक में यथासंभव प्रखंडवार/अनुमंडलवार पथों का पैकेज तैयार कर निविदा के माध्यम से संबंधित कार्यपालक अभियंता द्वारा कार्य सम्पन्न कराया जायेगा।
- प्रशासनिक अनुमोदन संबंधित स्वीकृत्यादेश में किसी प्रकार की त्रुटि परिलक्षित होने पर इसका संशोधन विभागीय सचिव/प्रधान सचिव/अपर मुख्य सचिव द्वारा किया जा सकेगा।
- सारणी में अंकित योजनाओं के समेकित प्रशासनिक अनुमोदन के प्रस्ताव एवं उपरोक्त कांडिकाओं (क्रमांक- 1 से 4) पर सक्षम प्राधिकार मंत्रिपरिषद् द्वारा संचिका संख्या- **मु0अ0 (अ0उ0)4515-01-976/2025** में दिनांक-24.06.2025 को मद संख्या -48 के रूप में स्वीकृति प्राप्त हैं।
- प्रशासनिक स्वीकृति हेतु निर्गत स्वीकृत्यादेश में किसी भी प्रकार की त्रुटि परिलक्षित होने पर संबंधित कार्यपालक अभियंता इसकी सूचना मुख्यालय को अविलम्ब देना सुनिश्चित करेंगे।
- पथ के नवीनीकरण/उन्नयन/पुनर्निर्माण तथा संचालन एवं प्रबंधन (कुल 7 वर्ष अवधि तक) कार्य हेतु होने वाले सभी व्यय का विकलन योजना शीर्ष 4515 से प्राप्त होने वाली राशि से भारित होगा।
- संबंधित कार्यपालक अभियंता, ग्रामीण कार्य विभाग, कार्य प्रमंडल, योजनाओं के कार्य सम्पादन हेतु निकासी एवं व्ययन पदाधिकारी होंगे। नियंत्री एवं व्ययन पदाधिकारी का उत्तरदायित्व होगा कि कार्यों को विशिष्ट के अनुरूप कार्यान्वित कराकर एकरारनामा एवं सुसंगत वित्तीय प्रावधानों के पालन उपरान्त पूर्णतः संतुष्ट होकर ही राशि की निकासी एवं व्ययन करेंगे। किसी प्रकार की अनियमितता के लिए निकासी एवं व्ययन पदाधिकारी (कार्यपालक अभियंता) पूर्णतः जिम्मेवार होंगे।

9. वर्णित योजनाओं से संबंधित निर्गत विभागीय संकल्प सं०-4995 दिनांक 22.09.2023, संकल्प सं०-1259 दिनांक 13.09.2024 एवं संकल्प सं०-1718 दिनांक 15.11.2024 के आलोक में रूटीन अनुरक्षण/त्रुटि निवारण अवधि से बाहर पथों को क्षेत्रीय कार्य प्रमंडलों द्वारा विभागीय MIS पर की गई प्रविष्टि के आलोक में जो अद्यतन किसी अन्य योजना से स्वीकृत नहीं है, को ग्रामीण पथ सुदृढीकरण एवं प्रबंधन कार्यक्रम के तहत पुनर्निर्माण/उन्नयन/नवीनीकरण तथा संचालन एवं प्रबंधन कार्य कराया जाना है।
10. योजनाओं के कार्यान्वयन के पूर्व डी०पी०आर० पर कार्यपालक अभियंता द्वारा सक्षम प्राधिकार से तकनीकी स्वीकृति प्राप्त की जायेगी।
11. योजनाओं की तकनीकी स्वीकृति प्रदान किये जाने के क्रम में प्रावधानित प्रत्येक मद की संभाव्यता की जाँच सक्षम प्राधिकार द्वारा सुनिश्चित किया जायेगा।
12. एकरारनामा के पूर्व कार्यपालक अभियंता यह सुनिश्चित कर लेंगे की सूची में वर्णित योजना किसी अन्य योजना से स्वीकृत अथवा पंचवर्षीय अनुरक्षण अवधि के अधीन नहीं है।
13. बिहार कोषागार संहिता में निहित प्रावधानों के आलोक में बजट प्रावधान के अन्तर्गत निधि की उपलब्धता के आधार पर उक्त योजना हेतु राशि की निकासी की जायेगी।
14. वित्त विभाग के संकल्प सं०-12888 दिनांक 03.12.2024 में निहित दिशा निर्देश एवं समय-समय पर निर्गत निदेशों का अक्षरशः पालन किया जायेगा तथा बिहार वित्त नियमावली के सुसंगत प्रावधानों के आलोक में योजना में उपबंधित राशि की उपलब्धता के आधार पर व्यय की जायेगी।
15. यह राशि उसी मद में खर्च की जायेगी, जिसके लिए पुनर्विनियोजित की गयी है, अन्य मद में नहीं।
16. प्राक्कलन की विशिष्टताओं एवं Bidding Documents में निर्धारित नियमों के अनुसार Initial Rectification, Minor Improvement and Strengthening/Widening, Surface Renewal एवं Operation & Management का कार्य स-समय पूर्ण करना सुनिश्चित किया जायेगा।
17. संबंधित कार्यपालक अभियंता द्वारा योजना के वित्तीय एवं भौतिक प्रतिवेदन प्रत्येक माह की 5 तारीख तक विभागीय MIS पर ऑन लाइन प्रविष्टि कराते हुए अधीक्षण अभियंता एवं मुख्य अभियंता के माध्यम से विभाग को निश्चित रूप से उपलब्ध कराएंगे।
18. सरकार से निर्गत आदेशों में प्रावधानित सक्षम नियंत्रि पदाधिकारियों द्वारा नियमित अन्तराल पर योजना के कार्यान्वयन के क्रम में Bidding Documents में निर्धारित निरीक्षण Schedules के अनुसार अनिवार्य रूप से किया जायेगा एवं कार्यों को स-समय तथा गुणवत्ता पूर्वक सम्पन्न कराना सुनिश्चित कराया जायेगा। योजना के कार्यान्वयन में अनियमितता की स्थिति में दोषी पदाधिकारी उत्तरदायी माने जायेंगे।
19. वर्णित योजना का क्रियान्वयन निर्धारित मापदण्डों एवं समय-समय पर विभाग द्वारा निर्गत निर्देशों के अनुसार सम्पन्न कराया जाना संबंधित कार्यपालक अभियंता, कार्य प्रमंडल की जिम्मेवारी होगी।

Handwritten signature


20. वित्त विभाग के संकल्प सं०-12888 दिनांक 03.12.2024 की कंडिका-17 के आलोक में संबंधित योजना की प्रशासनिक स्वीकृति की वैधता स्वीकृत्यादेश निर्गत करने की तिथि से 10 वर्ष की अवधि तक वैध रहेगी।
21. वित्त विभाग के संकल्प सं०-12888 दिनांक 03.12.2024 की कंडिका-11 के आलोक में स्वीकृत्यादेश प्रारूप आंतरिक वित्तीय सलाहकार की सहमति से निर्गत किया जा रहा है। आंतरिक वित्तीय सलाहकार की सहमति संचिका संख्या- **मु०अ० (अ०उ०)4515-01-976/2025** के पृ०-1.4.1./टि० पर दिनांक- 25.06.2025 को प्राप्त है।

विश्वासभाजन




(उज्ज्वल कुमार सिंह)
विशेष सचिव

ज्ञापांक- **मु०अ० (अ०उ०)4515-01-976/2025-2448**/पटना, दिनांक- **27.06.2025**
प्रतिलिपि-संबंधित कोषागार पदाधिकारी, को सूचनार्थ एवं आवश्यक कार्रवाई हेतु प्रेषित।



विशेष सचिव

ज्ञापांक- **मु०अ० (अ०उ०)4515-01-976/2025-2448**/पटना, दिनांक- **27.06.2025**
प्रतिलिपि- माननीय मंत्री, ग्रामीण कार्य विभाग के आप्त सचिव, विकास आयुक्त, बिहार, अपर मुख्य सचिव/प्रधान सचिव/सचिव, योजना एवं विकास विभाग/वित्त विभाग (आय-व्यय शाखा)/आंतरिक वित्तीय सलाहकार, ग्रामीण कार्य विभाग/संबंधित प्रमंडलीय आयुक्त/संबंधित जिला पदाधिकारी/संबंधित उप विकास आयुक्त/अभियंता प्रमुख-सह-अपर आयुक्त-सह-विशेष सचिव, ग्रामीण कार्य विभाग, बिहार, पटना/अभियंता प्रमुख, ग्रामीण कार्य विभाग, बिहार, पटना/अवर सचिव बजट शाखा, ग्रामीण कार्य विभाग/संबंधित मुख्य अभियंता, ग्रामीण कार्य विभाग/संबंधित अधीक्षण अभियंता, ग्रामीण कार्य अंचल/संबंधित कार्यपालक अभियंता, ग्रामीण कार्य प्रमंडल को सूचनार्थ एवं आवश्यक कार्रवाई हेतु प्रेषित एवं आई०टी० नोडल पदाधिकारी, ग्रामीण कार्य विभाग को MIS में अपलोड करने हेतु एवं आई०टी० मैनेजर, ग्रामीण कार्य विभाग को विभागीय वेबसाइट पर अपलोड करने हेतु प्रेषित।



विशेष सचिव।