

कार्यालय  
कार्यपालक अभियंता, ग्रामीण कार्य विभाग  
कार्य प्रमंडल, दलसिंहसराय, समस्तीपुर

पत्रांक 2008 .....दलसिंहसराय /दिनांक 28.12.2023

प्रेषक, कार्यपालक अभियंता,  
ग्रामीण कार्य विभाग,  
कार्य प्रमंडल, दलसिंहसराय

सेवा में,

अपर मुख्य कार्यपालक पदाधिकारी,  
सचिव -सह- प्राधिकृत पदाधिकारी, बिहार  
ग्रामीण पथ विकास ऐजेंसी पटना।

विषय- **New Maintenance Policy 2018** योजनान्तर्गत पथ में आवंटन उपलब्ध कराने के संबंध में।

महाशय,

उपरोक्त विषय के संबंध में कहना है कि **New Maintenance Policy 2018** योजनान्तर्गत चल रहे पथ के निर्माणधीन कार्य के विरुद्ध चल रहे योजनाओं का भुगतान हेतु मो0- 396.32313 लाख की आवश्यकता है। अधियाचना का निर्माण कार्य विशिष्टियों के अनुरूप है तथा कार्य संतोषप्रद है।

अतः अनुरोध है कि अधियाचना पत्र के आधार पर आवंटन हेतु मो0- 396.32313 लाख उपलब्ध कराने की कृपा की जाय।

अनु0- 1) अधियाचना प्रपत्र।

2) 19ए फॉर्म।

3) IRI Report. की छायाप्रति संलग्न

विश्वासभाजन

28/12/23  
कार्यपालक अभियंता  
ग्रामीण कार्य विभाग  
कार्य प्रमंडल, दलसिंहसराय

# FROM GFR-19-A

(See Govt. of India's decision(i) below rule 150)

Form of Utilisation Certificate upto Dec.-2023

## New Maintenance Policy 2018(MR New)

PIU:- RWD Works Division Dalsinghsarai

Sl No	Name of Scheme	Sanction No. & Date with Amount (in Rs. Lakh)	Amount Received (in Lakh)	Particulars
1	2	3	4	5
1	New Maintenance Policy 2018 (MR New)	7408.92773	7408.92773	Certified that out of Rs-7408.92773 Lakh Received till date in favour of Executive Engineer, RWD Works Division Dalsinghsarai a Sum of Rs-7299.51233 Lakh has been utilized for the New Maintenance Policy 2018 (MR New) Scheme as given in the margine for which it was Sanctioned and that the Balance of Rs-109.41540 Lakh remaining unutilized at the end of period under the time of completion
		7408.92773	7408.92773	

2. Certified that I have satisfied myself that the conditions on which the grants-in-aid was

### Kind of Checks Exercised:-

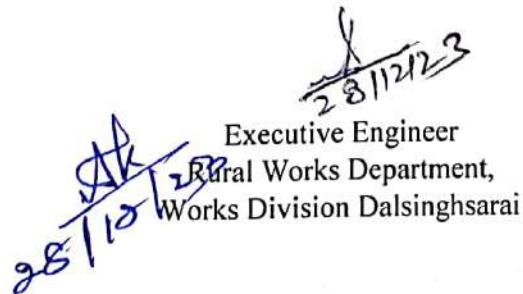
- Workers have been supervised by Executive Engineer/ Superintending Engineer
- Periodical inspection has been conducted by Executive Engineer/ Superintending Engineer
- Construction materials have been tested
- Measurments have been recorded in the MB's and test check conducted by the
- All other codal formalities have ovserved

### 3. Physical Progress Achieved

- Construction of Road Works
- Construction of CD Works

  
Sr.DAO

Rural Works Department,  
Works Division Dalsinghsarai

  
28/10/23  
Executive Engineer  
Rural Works Department,  
Works Division Dalsinghsarai

**Rural Works Department, Works Division Dalsinghsarai**  
**Requisition Format for Scheme Head - MR (3054) Under Bihar Rural Road maintenance Policy 2018**  
**(Initial Rectification and Surface Renewal)**

Office of Division : PIU(Dalsinghsarai)

Sl. No	Package no.	Name of Road	Project ID as per MIS	Administrative Approval (AA) Letter No. & Date	Administrative Approval (AA)			Agreement Amount (in Lac)		Agreement No. & Date	Date of Completion as per Agreement	Actual Date of Completion	Value of IRI (in mm/km)	Thickness of Bitumen Layer (in mm)	Value of Bitumen Content in percentage	Previous Total Allocated Amount (Lac)	up to date expenditure as per MIS (in Lac)	Requisition Against work done (in lac)	Remarks
					Length (in Km)	Amount (in Lac)	Initial Rectification with Surface Renewal (in lac)	5 years Routine Maintenance (in lac)											
1	2				5	6	7	8	9	10	11	12	13	14	15	16	17	18	19
1		TO3 To Kavi Chowk	32010412012	1424/26.03/22	2.500	125.77000	99.64541	26.67755	01MIBD/2 023-24 08.05.2023	07.02.2024	26.10.23	3646	25mm	5.10%	79.71633	79.71633	19.85766		
2		Mustafapur-Sakra-Mishraulla	32010303005	1424/26.03/22	6.115	316.10100	264.91237	66.22730	3	07.02.2024	-	3660	25mm	5.10%	0.00000	0.00000	238.42113		
3		TO1 To BANDHRA	32010412022	1424/26.03/22	1.790	121.10000	94.22954	17.15237	01MIBD/2 023-24 18.04.23	17.01.2024	-	3577	25mm	5.10%	0.00000	0.00000	80.09511		
4		NI128 Ganjapur To Ganjapur Pachhim	32010413012	1424/26.03/22	2.02	126.27	95.70044	19.69686		17.01.24	18.12.23	3433	25mm	5.10%	81.34537	81.34537	14.17572		
5		LO31-MIDR to Surma (VR31)	32010402059	1424/26.03/22	1.35	93.18	72.60631	13.01125		17.01.24	18.12.23	3570	25mm	5.10%	61.71536	61.71536	10.73471		
6		TO4 Belari Road To Kajjira	32010412005	1424/26.03/22	1.000	31.47300	22.09761	8.38609	17MIBD/2 023-24 11.09.23	10.06.2024	-	3604	25mm	5.10%	0.00000	0.00000	18.78297		
7		X-road to LU39 - Prem Bahanda	32010402042	1424/26.03/22	1.72	91.85	65.53344	20.51971		10.06.24	20.12.23	3511	25mm	5.10%	49.15008	49.15008	14.25583		
<b>TOTAL</b>						16.495	905.744	714.725	171.671							271.92714	271.92714	396.32313	

- Signed Hard Copy and Soft Copy (in Excel) of recorded IRI is enclosed.
- Up-to date Physical Progress has been uploaded in MIS.

*[Signature]*  
 St. Divisional Account Officer,  
 Rural Works Department,  
 Works Division Dalsinghsarai

*[Signature]*  
 Executive Engineer,  
 Rural Works Department,  
 Works Division Dalsinghsarai

**कार्यपालक अभियंता का कार्यालय**  
**ग्रामीण कार्य विभाग, कार्य प्रमंडल, दलसिंहसराय**  
 प्रतिवेदन

क्र०सं०	शर्त	अभ्युक्ति
1	मापी पुस्त पर इस आशय का प्रमाण पत्र दर्ज है कि कार्य गुणवत्ता पूर्ण कराया गया है एवं विशिष्टियों के अनुरूप है।	T03 To Kavi Chowk का निर्माण कार्य गुणवत्ता पूर्ण कराया गया है एवं विशिष्टियों के अनुरूप है।
2	कराये गये कार्यो के सभी अवयवो के अवयववार 100 प्रतिशत कार्य का दर्ज मापी का सत्यापन कनीय अभियंता, कम से कम 50 प्रतिशत मापी का सत्यापन सहायक अभियंता एवं कम से कम 10 प्रतिशत मापी का सत्यापन कार्यपालक अभियंता द्वारा किये जाने का प्रमाण - पत्र को विभागीय MIS पर अपलोड जाय।	T03 To Kavi Chowk का कराये गये कार्यो के सभी अवयवो के अवयववार मापी का सत्यापन कनीय अभियंता, सहायक अभियंता एवं कार्यपालक अभियंता द्वारा किया गया है।

*[Signature]*  
28.12.23

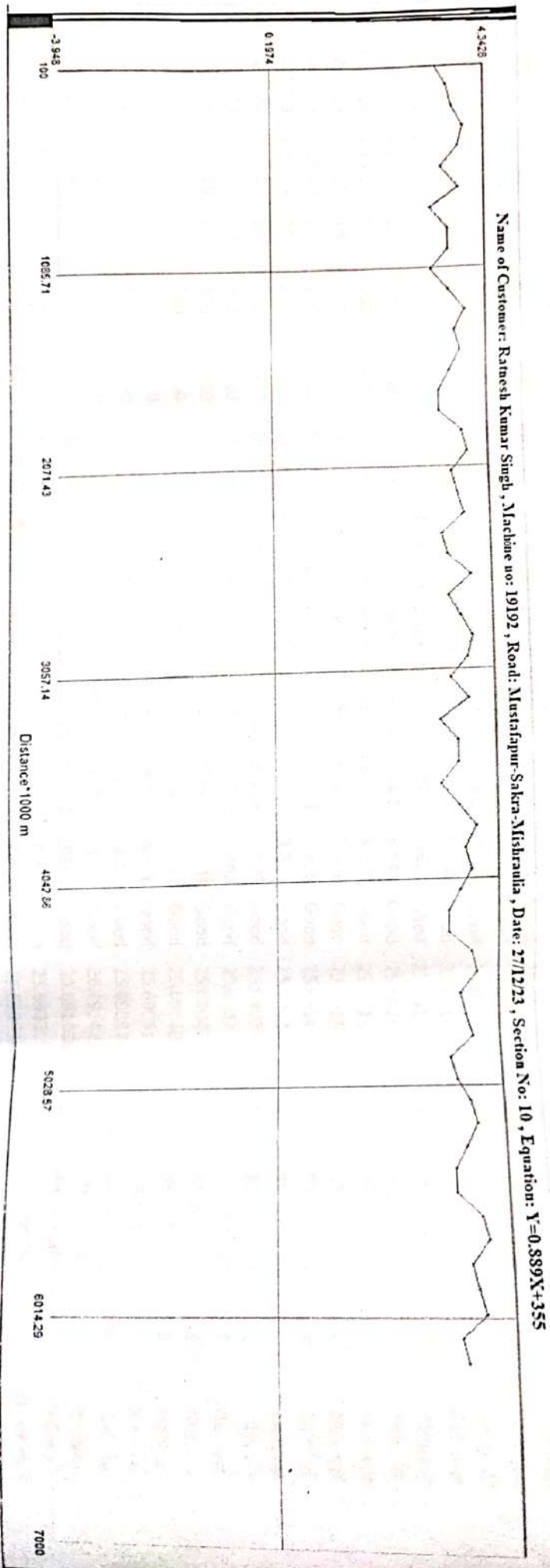
कनीय अभियंता  
 ग्रामीण कार्य विभाग  
 कार्य प्रमंडल, विभूतिपुर

*[Signature]*  
28/12/23

सहायक अभियंता  
 ग्रामीण कार्य विभाग  
 कार्य प्रमंडल, विभूतिपुर

*[Signature]*  
28.12.23

कार्यपालक अभियंता  
 ग्रामीण कार्य विभाग  
 कार्य प्रमंडल, दलसिंहसराय



*[Signature]*  
28.12.23  
75.

*[Signature]*  
08/12/23  
PH

*[Signature]*  
28.12.23

Name of the work: Mustafapur-Sakra-Mishraulia

Date	Time	Test No	Distance (meter)	Total Distance (meter)	BUUMP (cm)	Speed (Km/Hr)	UI (mm/Km)	Corrected UI (mm/Km)	IRI	Status	Latitude	Direction	Longitude	Direction1	Remarks
27/12/2023	12:14:41	10	100	100	24.0 cm	12.2 Km/Hr	2400.0 mm/Km	2488.6	3.41	Good	25.695377	N	85.883872	E	Normal
27/12/2023	12:15:16	10	100	200	26.0 cm	14.0 Km/Hr	2600.0 mm/Km	2666.4	3.626	Good	25.694358	N	85.884465	E	Normal
27/12/2023	12:15:47	10	100	300	27.0 cm	15.4 Km/Hr	2700.0 mm/Km	2755.3	3.734	Good	25.693897	N	85.884829	E	Normal
27/12/2023	12:16:18	10	100	400	29.0 cm	16.7 Km/Hr	2900.0 mm/Km	2933.1	3.948	Good	25.693116	N	85.885399	E	Normal
27/12/2023	12:16:43	10	100	500	28.0 cm	15.5 Km/Hr	2800.0 mm/Km	2844.2	3.841	Good	25.691785	N	85.886703	E	Normal
27/12/2023	12:17:14	10	100	600	25.0 cm	14.0 Km/Hr	2500.0 mm/Km	2577.5	3.518	Good	25.691779	N	85.88668	E	Normal
27/12/2023	12:17:38	10	100	700	28.0 cm	15.3 Km/Hr	2800.0 mm/Km	2844.2	3.841	Good	25.691554	N	85.887505	E	Normal
27/12/2023	12:18:02	10	100	800	23.0 cm	16.3 Km/Hr	2300.0 mm/Km	2399.7	3.301	Good	25.691574	N	85.888699	E	Normal
27/12/2023	12:18:25	10	100	900	26.0 cm	15.4 Km/Hr	2600.0 mm/Km	2666.4	3.626	Good	25.691566	N	85.889541	E	Normal
27/12/2023	12:19:48	10	100	1000	26.0 cm	14.3 Km/Hr	2600.0 mm/Km	2666.4	3.626	Good	25.691455	N	85.890538	E	Normal
27/12/2023	12:19:13	10	100	1100	23.0 cm	14.8 Km/Hr	2300.0 mm/Km	2399.7	3.301	Good	25.691184	N	85.891486	E	Normal
27/12/2023	12:20:40	10	100	1200	26.0 cm	13.5 Km/Hr	2600.0 mm/Km	2666.4	3.626	Good	25.690986	N	85.892517	E	Normal
27/12/2023	12:20:04	10	100	1300	29.0 cm	14.4 Km/Hr	2900.0 mm/Km	2933.1	3.948	Good	25.690782	N	85.893367	E	Normal
27/12/2023	12:21:29	10	100	1400	27.0 cm	14.5 Km/Hr	2700.0 mm/Km	2755.3	3.734	Good	25.690435	N	85.894211	E	Normal
27/12/2023	12:22:25	10	100	1500	28.0 cm	14.7 Km/Hr	2800.0 mm/Km	2844.2	3.841	Good	25.690487	N	85.895238	E	Normal
27/12/2023	12:22:51	10	100	1600	26.0 cm	11.3 Km/Hr	2600.0 mm/Km	2666.4	3.626	Good	25.690519	N	85.896211	E	Normal
27/12/2023	12:23:20	10	100	1700	24.0 cm	13.5 Km/Hr	2400.0 mm/Km	2488.6	3.41	Good	25.690878	N	85.896965	E	Normal
27/12/2023	12:23:46	10	100	1800	24.0 cm	12.3 Km/Hr	2400.0 mm/Km	2488.6	3.41	Good	25.691426	N	85.89756	E	Normal
27/12/2023	12:24:16	10	100	1900	28.0 cm	15.8 Km/Hr	2800.0 mm/Km	2844.2	3.841	Good	25.691965	N	85.898508	E	Normal
27/12/2023	12:24:56	10	100	2000	29.0 cm	16.2 Km/Hr	2900.0 mm/Km	2933.1	3.948	Good	25.692201	N	85.899252	E	Normal
27/12/2023	12:25:06	10	100	2100	26.0 cm	14.5 Km/Hr	2600.0 mm/Km	2666.4	3.626	Good	25.692454	N	85.900175	E	Normal
27/12/2023	12:25:47	10	100	2200	27.0 cm	13.8 Km/Hr	2700.0 mm/Km	2755.3	3.734	Good	25.692302	N	85.901129	E	Normal
27/12/2023	12:26:17	10	100	2300	28.0 cm	14.5 Km/Hr	2800.0 mm/Km	2844.2	3.841	Good	25.692185	N	85.902188	E	Normal
27/12/2023	12:26:37	10	100	2400	24.0 cm	13.1 Km/Hr	2400.0 mm/Km	2488.6	3.41	Good	25.692052	N	85.903088	E	Normal
27/12/2023	12:27:41	10	100	2500	25.0 cm	13.8 Km/Hr	2500.0 mm/Km	2577.5	3.518	Good	25.69193	N	85.904042	E	Normal
27/12/2023	12:27:16	10	100	2600	29.0 cm	15.2 Km/Hr	2900.0 mm/Km	2933.1	3.948	Good	25.691881	N	85.904983	E	Normal
27/12/2023	12:28:47	10	100	2700	25.0 cm	14.0 Km/Hr	2500.0 mm/Km	2577.5	3.518	Good	25.691898	N	85.90586	E	Normal
27/12/2023	12:28:18	10	100	2800	27.0 cm	11.4 Km/Hr	2700.0 mm/Km	2755.3	3.734	Good	25.692034	N	85.906956	E	Normal
27/12/2023	12:29:43	10	100	2900	29.0 cm	16.7 Km/Hr	2900.0 mm/Km	2933.1	3.948	Good	25.692072	N	85.907931	E	Normal
27/12/2023	12:29:14	10	100	3000	28.0 cm	14.5 Km/Hr	2800.0 mm/Km	2844.2	3.841	Good	25.691913	N	85.908817	E	Normal
27/12/2023	12:29:14	10	100	3100	25.0 cm	17.0 Km/Hr	2500.0 mm/Km	2577.5	3.518	Good	25.691852	N	85.909815	E	Normal

*28.12.23*

*Mishraulia*

*28.12.23*

27/12/2023	12:30:38	10	100	3200	28.0 cm	16.3 Km/Hr	2800.0 mm/Km	2844.2	3.841	Good	25.691998	N	85.910664	E	Normal
27/12/2023	12:30:02	10	100	3300	23.0 cm	15.3 Km/Hr	2300.0 mm/Km	2399.7	3.301	Good	25.691905	N	85.911711	E	Normal
27/12/2023	12:31:25	10	100	3400	26.0 cm	15.8 Km/Hr	2600.0 mm/Km	2666.4	3.626	Good	25.692037	N	85.912442	E	Normal
27/12/2023	12:31:48	10	100	3500	26.0 cm	15.3 Km/Hr	2600.0 mm/Km	2666.4	3.626	Good	25.692277	N	85.913405	E	Normal
27/12/2023	12:32:13	10	100	3600	23.0 cm	14.8 Km/Hr	2300.0 mm/Km	2399.7	3.301	Good	25.692391	N	85.914429	E	Normal
27/12/2023	12:32:40	10	100	3700	26.0 cm	15.5 Km/Hr	2600.0 mm/Km	2666.4	3.626	Good	25.692038	N	85.915155	E	Normal
27/12/2023	12:33:04	10	100	3800	29.0 cm	16.4 Km/Hr	2900.0 mm/Km	2933.1	3.948	Good	25.691806	N	85.916135	E	Normal
27/12/2023	12:33:29	10	100	3900	27.0 cm	14.5 Km/Hr	2700.0 mm/Km	2755.3	3.734	Good	25.691584	N	85.917077	E	Normal
27/12/2023	12:34:54	10	100	4000	28.0 cm	14.7 Km/Hr	2800.0 mm/Km	2844.2	3.841	Good	25.691377	N	85.918077	E	Normal
27/12/2023	12:34:25	10	100	4100	26.0 cm	14.3 Km/Hr	2600.0 mm/Km	2666.4	3.626	Good	25.692273	N	85.918414	E	Normal
27/12/2023	12:35:51	10	100	4200	24.0 cm	13.5 Km/Hr	2400.0 mm/Km	2488.6	3.41	Good	25.693052	N	85.918533	E	Normal
27/12/2023	12:35:20	10	100	4300	24.0 cm	15.3 Km/Hr	2400.0 mm/Km	2488.6	3.41	Good	25.693987	N	85.918475	E	Normal
27/12/2023	12:36:46	10	100	4400	28.0 cm	16.8 Km/Hr	2800.0 mm/Km	2844.2	3.841	Good	25.694735	N	85.918414	E	Normal
27/12/2023	12:36:16	10	100	4500	29.0 cm	17.1 Km/Hr	2900.0 mm/Km	2933.1	3.948	Good	25.694883	N	85.919197	E	Normal
27/12/2023	12:37:56	10	100	4600	26.0 cm	14.2 Km/Hr	2600.0 mm/Km	2666.4	3.626	Good	25.694672	N	85.920097	E	Normal
27/12/2023	12:37:06	10	100	4700	27.0 cm	14.8 Km/Hr	2700.0 mm/Km	2755.3	3.734	Good	25.694531	N	85.920987	E	Normal
27/12/2023	12:38:47	10	100	4800	28.0 cm	15.1 Km/Hr	2800.0 mm/Km	2844.2	3.841	Good	25.694654	N	85.921948	E	Normal
27/12/2023	12:38:17	10	100	4900	24.0 cm	13.8 Km/Hr	2400.0 mm/Km	2488.6	3.41	Good	25.694405	N	85.922907	E	Normal
27/12/2023	12:39:37	10	100	5000	25.0 cm	14.5 Km/Hr	2500.0 mm/Km	2577.5	3.518	Good	25.694091	N	85.923431	E	Normal
27/12/2023	12:39:29	10	100	5100	27.0 cm	18.2 Km/Hr	2700.0 mm/Km	2755.3	3.734	Good	25.69328	N	85.92367	E	Normal
27/12/2023	12:40:54	10	100	5200	28.0 cm	17.7 Km/Hr	2800.0 mm/Km	2844.2	3.841	Good	25.692463	N	85.923978	E	Normal
27/12/2023	12:40:25	10	100	5300	26.0 cm	15.3 Km/Hr	2600.0 mm/Km	2666.4	3.626	Good	25.691556	N	85.924469	E	Normal
27/12/2023	12:41:51	10	100	5400	24.0 cm	13.5 Km/Hr	2400.0 mm/Km	2488.6	3.41	Good	25.691077	N	85.924469	E	Normal
27/12/2023	12:41:20	10	100	5500	24.0 cm	14.3 Km/Hr	2400.0 mm/Km	2488.6	3.41	Good	25.69121	N	85.925519	E	Normal
27/12/2023	12:42:46	10	100	5600	28.0 cm	17.8 Km/Hr	2800.0 mm/Km	2844.2	3.841	Good	25.691051	N	85.926311	E	Normal
27/12/2023	12:42:16	10	100	5700	29.0 cm	18.5 Km/Hr	2900.0 mm/Km	2933.1	3.948	Good	25.690474	N	85.926908	E	Normal
27/12/2023	12:43:56	10	100	5800	26.0 cm	15.8 Km/Hr	2600.0 mm/Km	2666.4	3.626	Good	25.689761	N	85.927333	E	Normal
27/12/2023	12:43:06	10	100	5900	27.0 cm	16.5 Km/Hr	2700.0 mm/Km	2755.3	3.734	Good	25.689329	N	85.928133	E	Normal
27/12/2023	12:44:47	10	100	6000	28.0 cm	14.8 Km/Hr	2800.0 mm/Km	2844.2	3.841	Good	25.688844	N	85.928133	E	Normal
27/12/2023	12:44:17	10	100	6100	24.0 cm	13.8 Km/Hr	2400.0 mm/Km	2488.6	3.41	Good	25.688186	N	85.928885	E	Normal
27/12/2023	12:45:37	10	100	6200	25.0 cm	13.1 Km/Hr	2500.0 mm/Km	2577.5	3.518	Good	25.687972	N	85.92962	E	Normal
27/12/2023	12:45:37	10	100	6200	25.0 cm	13.1 Km/Hr	2500.0 mm/Km	2577.5	3.518	Good	25.687972	N	85.930555	E	Normal

*Handwritten signature*  
28.12.23

*Handwritten signature*  
28.12.23

*Handwritten signature*  
28.12.23

IRI Value 3660  
Machine ID 19192

**कार्यपालक अभियंता का कार्यालय**  
**ग्रामीण कार्य विभाग, कार्य प्रमंडल, दलसिंहसराय**  
**प्रतिवेदन**

क्र०सं०	शर्त	अभ्युक्ति
1	मापी पुरत पर इस आशय का प्रमाण पत्र दर्ज है कि कार्य गुणवत्ता पूर्ण कराया गया है एवं विशिष्टियों के अनुरूप है।	Mustafapur-Sakra-Mishraulia का निर्माण कार्य गुणवत्ता पूर्ण कराया गया है एवं विशिष्टियों के अनुरूप है।
2	कराये गये कार्यों के सभी अवयवों के अवयववार 100 प्रतिशत कार्य का दर्ज मापी का सत्यापन कनीय अभियंता, कम से कम 50 प्रतिशत मापी का सत्यापन सहायक अभियंता एवं कम से कम 10 प्रतिशत मापी का सत्यापन कार्यपालक अभियंता द्वारा किये जाने का प्रमाण - पत्र को विभागीय MIS पर अपलोड जाय।	Mustafapur-Sakra-Mishraulia का कराये गये कार्यों के सभी अवयवों के अवयववार मापी का सत्यापन कनीय अभियंता, सहायक अभियंता एवं कार्यपालक अभियंता द्वारा किया गया है।

*[Signature]*  
28.12.23

कनीय अभियंता  
 ग्रामीण कार्य विभाग  
 कार्य प्रमंडल, विभूतिपुर

*[Signature]*  
28.12.23

सहायक अभियंता  
 ग्रामीण कार्य विभाग  
 कार्य प्रमंडल, विभूतिपुर

*[Signature]*  
28.12.23

कार्यपालक अभियंता  
 ग्रामीण कार्य विभाग  
 कार्य प्रमंडल, दलसिंहसराय



**कार्यपालक अभियंता का कार्यालय**  
**ग्रामीण कार्य विभाग, कार्य प्रमंडल, दलसिंहसराय**

प्रतिवेदन


क्र०सं०	शर्त	अभ्युक्ति
1	मापी पुस्त पर इस आशय का प्रमाण पत्र दर्ज है कि कार्य गुणवत्ता पूर्ण कराया गया है एवं विशिष्टियों के अनुरूप है।	TO 1 To BANDHRA का निर्माण कार्य गुणवत्ता पूर्ण कराया गया है एवं विशिष्टियों के अनुरूप है।
2	कराये गये कार्यों के सभी अवयवों के अवयववार 100 प्रतिशत कार्य का दर्ज मापी का सत्यापन कनीय अभियंता, कम से कम 50 प्रतिशत मापी का सत्यापन सहायक अभियंता एवं कम से कम 10 प्रतिशत मापी का सत्यापन कार्यपालक अभियंता द्वारा किये जाने का प्रमाण - पत्र को विभागीय MIS पर अपलोड जाय।	TO 1 To BANDHRA का कराये गये कार्यों के सभी अवयवों के अवयववार मापी का सत्यापन कनीय अभियंता, सहायक अभियंता एवं कार्यपालक अभियंता द्वारा किया गया है।

*[Signature]*  
28/12/23  
कनीय अभियंता  
ग्रामीण कार्य विभाग  
कार्य प्रमंडल, सरायरंजन

*[Signature]*  
28/12/23  
सहायक अभियंता  
ग्रामीण कार्य विभाग  
कार्य प्रमंडल, सरायरंजन

*[Signature]*  
28-12-23  
कार्यपालक अभियंता  
ग्रामीण कार्य विभाग  
कार्य प्रमंडल, दलसिंहसराय

Name of Customer: Vijay Infrastructure Private Limited, Machine no: 19192, Road: TO I To BANDHRA, Date: 27/12/23, Section No: 8, Equation:  $Y = -0.589X + 355$



*Handwritten signature*  
28/12/23

*Handwritten signature*  
28/12/23  
AF

*Handwritten signature*  
28/12/23

Name of the work: TO 1 To BANDHRA

Date	Time	Test No	Distance (meter)	Total Distance (meter)	BUMP (cm)	Speed (Km/Hr)	UI (mm/Km)	Corrected UI (mm/Km)	IRI	Status	Latitude	Direction	Longitude	Direction1	Remarks
27/12/2023	11:00:16	8	100	100	23.0 cm	11.7 Km/Hr	2300.0 mm/Km	2399.7	3.301	Good	25.770399	N	85.782202	E	Normal
27/12/2023	11:00:41	8	100	200	26.0 cm	14.2 Km/Hr	2600.0 mm/Km	2666.4	3.626	Good	25.777778	N	85.764946	E	Normal
27/12/2023	11:05:03	8	100	300	25.0 cm	16.0 Km/Hr	2500.0 mm/Km	2577.5	3.518	Good	25.778024	N	85.763612	E	Normal
27/12/2023	11:05:21	8	100	400	23.0 cm	14.4 Km/Hr	2300.0 mm/Km	2399.7	3.301	Good	25.77823	N	85.762765	E	Normal
27/12/2023	11:06:39	8	100	500	26.0 cm	16.6 Km/Hr	2600.0 mm/Km	2666.4	3.626	Good	25.778233	N	85.761906	E	Normal
27/12/2023	11:06:54	8	100	600	25.0 cm	14.3 Km/Hr	2500.0 mm/Km	2577.5	3.518	Good	25.777342	N	85.758742	E	Normal
27/12/2023	11:07:12	8	100	700	28.0 cm	19.8 Km/Hr	2800.0 mm/Km	2844.2	3.841	Good	25.777898	N	85.760305	E	Normal
27/12/2023	11:07:32	8	100	800	24.0 cm	17.4 Km/Hr	2400.0 mm/Km	2488.6	3.41	Good	25.775836	N	85.756991	E	Normal
27/12/2023	11:08:49	8	100	900	27.0 cm	21.1 Km/Hr	2700.0 mm/Km	2755.3	3.734	Good	25.776627	N	85.755669	E	Normal
27/12/2023	11:08:56	8	100	1000	24.0 cm	17.9 Km/Hr	2400.0 mm/Km	2488.6	3.41	Good	25.778198	N	85.761539	E	Normal
27/12/2023	11:09:21	8	100	1100	28.0 cm	14.2 Km/Hr	2800.0 mm/Km	2844.2	3.841	Good	25.776059	N	85.756493	E	Normal
27/12/2023	11:09:54	8	100	1200	27.0 cm	11.3 Km/Hr	2700.0 mm/Km	2755.3	3.734	Good	25.775915	N	85.757575	E	Normal
27/12/2023	11:10:21	8	100	1300	25.0 cm	14.4 Km/Hr	2500.0 mm/Km	2577.5	3.518	Good	25.778173	N	85.756041	E	Normal
27/12/2023	11:10:51	8	100	1400	27.0 cm	12.2 Km/Hr	2700.0 mm/Km	2755.3	3.734	Good	25.77774	N	85.756021	E	Normal
27/12/2023	11:11:01	8	100	1500	26.0 cm	15.8 Km/Hr	2600.0 mm/Km	2666.4	3.626	Good	25.779363	N	85.756384	E	Normal
27/12/2023	11:11:39	8	100	1600	27.0 cm	16.4 Km/Hr	2700.0 mm/Km	2755.3	3.734	Good	25.779668	N	85.755607	E	Normal
27/12/2023	11:12:31	8	100	1700	25.0 cm	14.6 Km/Hr	2500.0 mm/Km	2577.5	3.518	Good	25.778788	N	85.756253	E	Normal
27/12/2023	11:12:26	8	100	1800	24.0 cm	13.7 Km/Hr	2400.0 mm/Km	2488.6	3.41	Good	25.779384	N	85.756104	E	Normal

*[Handwritten signature]*  
28/12/2023

*[Handwritten signature]*  
28/12/2023  
AFC

*[Handwritten signature]*  
28.12.23

IRI Value 3577  
Machine ID 19192

कार्यपालक अभियंता का कार्यालय  
ग्रामीण कार्य विभाग, कार्य प्रमंडल, दलसिंहसराय  
प्रतिवेदन

क्र०सं०	शर्त	अभ्युक्ति
1.	मापी पुस्त पर इस आशय का प्रमाण पत्र दर्ज है कि कार्य गुणवत्ता पूर्ण कराया गया है एवं विशिष्टियों के अनुरूप है।	T04 Belari Road To Kajgira का निर्माण कार्य गुणवत्ता पूर्ण कराया गया है एवं विशिष्टियों के अनुरूप है।
2	कराये गये कार्यों के सभी अवयवों के अवयववार 100 प्रतिशत कार्य का दर्ज मापी का सत्यापन कनीय अभियंता, कम से कम 50 प्रतिशत मापी का सत्यापन सहायक अभियंता एवं कम से कम 10 प्रतिशत मापी का सत्यापन कार्यपालक अभियंता द्वारा किये जाने का प्रमाण - पत्र को विभागीय MIS पर अपलोड जाय।	T04 Belari Road To Kajgira का कराये गये कार्यों के सभी अवयवों के अवयववार मापी का सत्यापन कनीय अभियंता, सहायक अभियंता एवं कार्यपालक अभियंता द्वारा किया गया है।

28/12/23

28.12.2023

कनीय अभियंता

ग्रामीण कार्य विभाग

कार्य प्रमंडल, उजियारपुर

28/12/23

सहायक अभियंता

ग्रामीण कार्य विभाग

कार्य प्रमंडल, उजियारपुर


28/12/23

कार्यपालक अभियंता

ग्रामीण कार्य विभाग

कार्य प्रमंडल, दलसिंहसराय

Name of Customer: Pratayaksha Construction Private Limited, Machine no: 19192, Road: 104 Belari Road To Kaljira, Date: 27/12/23, Section No: 7, Equation:  $Y=0.889X+355$



13ced01  
28.12.2023

pen D  
28/12/23  
HE

~~28.12.23~~

Name of the work: T04 Belari Road To Kajgira

Date	Time	Test No	Distance (meter)	Total Distance (meter)	BUMP (cm)	Speed (Km/Hr)	UI (mm/Km)	Corrected UI (mm/Km)	IRI	Status	Latitude	Direction	Longitude	Direction1	Remarks
27/12/2023	10:25:30	7	100	100	23.0 cm	12.5 Km/Hr	2300.0 mm/Km	2399.7	3.301	Good	25.819406	N	85.808127	E	Normal
27/12/2023	10:25:51	7	100	200	26.0 cm	14.8 Km/Hr	2600.0 mm/Km	2666.4	3.626	Good	25.820264	N	85.808669	E	Normal
27/12/2023	10:26:44	7	100	300	28.0 cm	18.5 Km/Hr	2800.0 mm/Km	2844.2	3.841	Good	25.820906	N	85.809308	E	Normal
27/12/2023	10:26:22	7	100	400	25.0 cm	16.3 Km/Hr	2500.0 mm/Km	2577.5	3.518	Good	25.821608	N	85.809999	E	Normal
27/12/2023	10:27:21	7	100	500	27.0 cm	16.7 Km/Hr	2700.0 mm/Km	2755.3	3.734	Good	25.822202	N	85.810678	E	Normal
27/12/2023	10:27:41	7	100	600	24.0 cm	14.8 Km/Hr	2400.0 mm/Km	2488.6	3.41	Good	25.822802	N	85.811491	E	Normal
27/12/2023	10:28:35	7	100	700	26.0 cm	14.9 Km/Hr	2600.0 mm/Km	2666.4	3.626	Good	25.823353	N	85.812223	E	Normal
27/12/2023	10:28:49	7	100	800	28.0 cm	16.5 Km/Hr	2800.0 mm/Km	2844.2	3.841	Good	25.823787	N	85.813171	E	Normal
27/12/2023	10:29:15	7	100	900	26.0 cm	15.8 Km/Hr	2600.0 mm/Km	2666.4	3.626	Good	25.824107	N	85.81398	E	Normal
27/12/2023	10:29:48	7	100	1000	25.0 cm	14.3 Km/Hr	2500.0 mm/Km	2577.5	3.518	Good	25.824542	N	85.814821	E	Normal

IRI Value 3604  
Machine ID 19192

Baderi  
28.12.2023


Rund  
28/12/23  
AFB

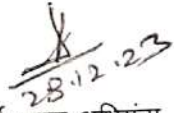
28.12.23

**कार्यपालक अभियंता का कार्यालय**  
**ग्रामीण कार्य विभाग, कार्य प्रमंडल, दलसिंहसराय**  
 प्रतिवेदन

क्र०सं०	शर्त	अभ्युक्ति
1	मापी पुरत पर इस आशय का प्रमाण पत्र दर्ज है कि कार्य गुणवत्ता पूर्ण कराया गया है एवं विशिष्टियों के अनुरूप है।	X-road to L039 - Prem Barhanda का निर्माण कार्य गुणवत्ता पूर्ण कराया गया है एवं विशिष्टियों के अनुरूप है।
2	कराये गये कार्यों के सभी अवयवों के अवयववार 100 प्रतिशत कार्य का दर्ज मापी का सत्यापन कनीय अभियंता, कम से कम 50 प्रतिशत मापी का सत्यापन सहायक अभियंता एवं कम से कम 10 प्रतिशत मापी का सत्यापन कार्यपालक अभियंता द्वारा किये जाने का प्रमाण - पत्र को विभागीय MIS पर अपलोड जाय।	X-road to L039 - Prem Barhanda का कराये गये कार्यों के सभी अवयवों के अवयववार मापी का सत्यापन कनीय अभियंता, सहायक अभियंता एवं कार्यपालक अभियंता द्वारा किया गया है।

Badri  
 28.12.2022  
 कनीय अभियंता  
 ग्रामीण कार्य विभाग  
 कार्य प्रमंडल, उजियारपुर

  
 28/12/23  
 सहायक अभियंता  
 ग्रामीण कार्य विभाग  
 कार्य प्रमंडल, उजियारपुर

  
 28.12.23  
 कार्यपालक अभियंता  
 ग्रामीण कार्य विभाग  
 कार्य प्रमंडल, दलसिंहसराय

कार्यपालक अभियंता का कार्यालय  
ग्रामीण कार्य विभाग, कार्य प्रमंडल, दलसिंहसराय  
प्रतिवेदन

क्र०सं०	शर्त	अभ्युक्ति
1	मापी पुस्त पर इस आशय का प्रमाण पत्र दर्ज है कि कार्य गुणवत्ता पूर्ण कराया गया है एवं विशिष्टियों के अनुरूप है।	NH28 Gangapur To Gangapur Pachhim का निर्माण कार्य गुणवत्ता पूर्ण कराया गया है एवं विशिष्टियों के अनुरूप है।
2	कराये गये कार्यों के सभी अवयवों के अवयववार 100 प्रतिशत कार्य का दर्ज मापी का सत्यापन कनीय अभियंता, कम से कम 50 प्रतिशत मापी का सत्यापन सहायक अभियंता एवं कम से कम 10 प्रतिशत मापी का सत्यापन कार्यपालक अभियंता द्वारा किये जाने का प्रमाण - पत्र को विभागीय MIS पर अपलोड जाय।	NH28 Gangapur To Gangapur Pachhim का कराये गये कार्यों के सभी अवयवों के अवयववार मापी का सत्यापन कनीय अभियंता, सहायक अभियंता एवं कार्यपालक अभियंता द्वारा किया गया है।

1  
28/12/22

कनीय अभियंता  
ग्रामीण कार्य विभाग  
कार्य प्रमंडल, सरायरंजन

28/12/22

सहायक अभियंता  
ग्रामीण कार्य विभाग  
कार्य प्रमंडल, सरायरंजन

28.12.22


कार्यपालक अभियंता  
ग्रामीण कार्य विभाग  
कार्य प्रमंडल, दलसिंहसराय

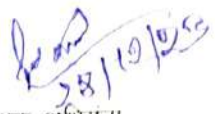



**कार्यपालक अभियंता का कार्यालय**  
**ग्रामीण कार्य विभाग, कार्य प्रमंडल, दलसिंहसराय**

प्रतिवेदन

क्र०सं०	शर्त	अभ्युक्ति
1	मापी पुस्त पर इस आशय का प्रमाण पत्र दर्ज है कि कार्य गुणवत्ता पूर्ण कराया गया है एवं विशिष्टियों के अनुरूप है।	L031-MDR to Surmar (VR31) का निर्माण कार्य गुणवत्ता पूर्ण कराया गया है एवं विशिष्टियों के अनुरूप है।
2	कराये गये कार्यों के सभी अवयवों के अवयववार 100 प्रतिशत कार्य का दर्ज मापी का सत्यापन कर्तीय अभियंता, कम से कम 50 प्रतिशत मापी का सत्यापन सहायक अभियंता एवं कम से कम 10 प्रतिशत मापी का सत्यापन कार्यपालक अभियंता द्वारा किये जाने का प्रमाण - पत्र को विभागीय MIS पर अपलोड जाय।	L031-MDR to Surmar (VR31) का कराये गये कार्यों के सभी अवयवों के अवयववार मापी का सत्यापन कर्तीय अभियंता, सहायक अभियंता एवं कार्यपालक अभियंता द्वारा किया गया है।

  
 कर्तीय अभियंता  
 ग्रामीण कार्य विभाग  
 कार्य प्रमंडल, सरायरजन

  
 सहायक अभियंता  
 ग्रामीण कार्य विभाग  
 कार्य प्रमंडल, सरायरजन

  
 कार्यपालक अभियंता  
 ग्रामीण कार्य विभाग  
 कार्य प्रमंडल, दलसिंहसराय