

बिहार सरकार
ग्रामीण कार्य विभाग

पत्रांक— BRRDA(HQ) MMGSY-NDB-262/23 1585 /पटना, दिनांक—11/9/23

प्रेषक,

संजय दूबे भा०प्र०से०
विशेष सचिव,
ग्रामीण कार्य विभाग।

सेवा में,

महालेखाकार, बिहार (लेखा एवं हकदारी),
वीरचन्द पटेल पथ, पटना।

विषय : मुख्यशीर्ष 4515-अन्य ग्राम विकास कार्यक्रमों पर पूंजीगत परिव्यय, उपमुख्य शीर्ष-00, लघु शीर्ष-103-ग्राम विकास, समूह शीर्ष-राज्य योजना के अन्तर्गत उपशीर्ष-0520-मुख्यमंत्री ग्राम संपर्क योजना (अवशेष) (एनडीबी), विषय शीर्ष-5301-मुख्य निर्माण कार्य, जिसका विपत्र कोड संख्या-37-4515-00-103-0520 है, मुख्यमंत्री ग्राम संपर्क योजना (अवशेष) (एनडीबी) के अन्तर्गत वित्तीय वर्ष 2023-24 के लिए निम्नलिखित योजना के निर्माण एवं पंचवर्षीय अनुरक्षण कार्य हेतु प्रशासनिक स्वीकृति प्रदान किये जाने के संबंध में।

महाशय,

NDB वित्त सहायतार्थ BRRP II "मुख्यमंत्री ग्राम संपर्क योजना" (अवशेष) Tranche-I के अधीन वित्तीय वर्ष 2023-24 के लिए कुल 91 (इक्यानबे) योजनाओं के योजनावार निर्माण एवं पंचवर्षीय अनुरक्षण कार्य हेतु निम्नलिखित तालिका के स्तम्भ-11, 12 एवं 13 में अंकित राशि के लिए स्तम्भ-14 में अंकित कुल राशि पर प्रशासनिक स्वीकृति प्रदान किया जाता है :-

तालिका-1

Sl. No.	District	Division	Block	Target habitation name	Survey ID	Target habitation population	Name of the Road		Length (in Km)	Construction Amount (in Lacs)	Maintenance Amount (in Lacs)	Contingency Amount (in Lacs)	Administrative Approval (in Lacs)
							Start Point	End Point					
1	Darbhangha	Darbhangha-1	Bahadurpur	Yadav Tola Balia	25580	160	Reo Road	Yadav Tola (Balia)	0.265	28.365	2.100	0.530	30.996
		Darbhangha-1 Total					1		0.265	28.365	2.100	0.530	30.996
2	East Champaran	Areraj	Harsiddhi	Tatwa Tola Dudhi	17987	200	Harsidhi Narkatia Pwd Road Se	Kushwa Tola	2.510	216.280	24.540	4.870	245.690
3	East Champaran	Areraj	Harsiddhi	Narad Giri Tola Pakariya	28345	200	Areraj To Harsidhi Pwd Near Harsidhi Petrol Pump	Narad Giri Tola	3.950	386.760	30.820	8.700	426.270
4	East Champaran	Areraj	Harsiddhi	Lahawer Thakur Tola Pakariya	28348	200	Ghyghat To Harsidhi Pwd Near Canal Pul At House Of Narad Giri Pakariya	Lahawar Thakur Tola Pakariya	3.320	356.560	27.790	8.030	392.370
5	East Champaran	Areraj	Harsiddhi	Jai Ram Yadav Tola	19897	150	Goethha Rwd Road	Jai Ram Yadav Tola	1.400	157.750	9.160	3.550	170.460
6	East Champaran	Areraj	Harsiddhi	Cnainpur Babu Tolla	18062	100	Chainpur Badhai Tola Pcc Panchayat Road	Babu Tola	2.100	226.800	20.120	5.110	252.020
		Areraj Total					5		13.280	1344.150	112.430	30.260	1486.810

Sl. No.	District	Division	Block	Target habitation name	Survey ID	Target habitation population	Name of the Road		Length (in Km)	Construction Amount (in Lacs)	Maintenance Amount (in Lacs)	Contingency Amount (in Lacs)	Administrative Approval (in Lacs)
							Start Point	End Point					
1	2	3	4	5	6	7	8	9	10	11	12	13	14
7	East Champaran	Motihari	Banjariya	Gadiya Tola	27683	240	Gadiya Tola Sanichara Sthan	Baguat Baba Chauk	0.950	96.611	6.919	2.174	105.700
8	East Champaran	Motihari	Kotwa	Bhopatpur Puranidih Tower	19170	200	Pwd Road Bajhiya Bazar Tower	Bhopatpur Puranidih	1.450	166.823	11.427	3.754	182.000
9	East Champaran	Motihari	Kotwa	Kanth Chhapra Muslim Tola	21558	100	MMGSY Kanthchhapras	Muslim Tola Kanthchhapra	1.900	227.801	18.824	5.126	251.750
10	East Champaran	Motihari	Kotwa	Ashok Pakri Paswan Tola	22725	100	Ashok Pakri Bram Sthan	Ashok Pakri	0.700	76.738	6.464	1.727	84.930
11	East Champaran	Motihari	Kotwa	Bathana Yadav Tola	21493	100	PMGSY Bathnaha	Yadav Tola	0.830	92.490	7.600	2.080	102.170
12	East Champaran	Motihari	Motihari	Chamar Toli	19178	200	Chandrahriya R M Interprises	Motihari Korea P W D Road	1.410	154.858	13.566	3.484	171.910
13	East Champaran	Motihari	Motihari	Bara Tola, Noniya Tola, Turaha Tola	21236	200	PMGSY Road	Bara Tola	1.750	172.380	15.466	3.880	191.730
14	East Champaran	Motihari	Motihari	Nh28 A Bairiya Devi Maai Sthan	19260	102	NH-28	Malachi Tola	3.425	305.936	33.310	6.885	346.130
15	East Champaran	Motihari	Motihari	Nh28, Bairiya Nalkup Transformer Furshatpur Nahar Sri Ram Bahadur Sahni	19234	210	NH-28 Bairiya	Furshatpur	3.230	310.300	22.320	6.980	339.600
16	East Champaran	Motihari	Sugauli	Chhapwa- Tikuliya Path	20308	240	Chhapwa Tikuliya Path	Dudumwa Vir Bahadur Pd. Ke Tola	1.050	101.022	10.516	2.273	113.810
17	East Champaran	Motihari	Sugauli	Nuniya Tola	20247	210	Balua Tikuliya Path	Nuniya Tola	0.975	102.001	8.284	2.295	112.580
18	East Champaran	Motihari	Sugauli	Kachari Tola	20223	200	L028 Balua Tikuliya Path	Kachari Tola	2.550	232.978	22.578	5.247	260.800
19	East Champaran	Motihari	Sugauli	Dafali Tola	27569	175	PWD Road	Dafali Tola	1.510	159.092	15.261	3.581	177.930
20	East Champaran	Motihari	Sugauli	Bhatha Laxmipur Ahir Toli	20344	160	Proposed Road Nahar Sadak to Badhai Tola	Bhatha Laxmipur Ahir Toli	0.670	73.420	5.950	1.650	81.020
21	East Champaran	Motihari	Sugauli	Chhapwa- Tikuliya Path	20276	240	Chhapwa Tikuliya Path	Raipatti Sahu Tola	1.420	153.960	10.640	3.460	168.060
22	East Champaran	Motihari	Sugauli	Dhobhi Tola	27570	190	Gisny Road	Dhobi Tola	0.940	97.140	6.570	2.190	105.900
23	East Champaran	Motihari	Sugauli	Panjarba Panchayet Se Jhaji Tola Tak	19912	150	Belwatiya Shyampur Pmgsy Road	Panjarba Panchyat Jha Ji	0.825	88.700	4.770	2.000	95.470
24	East Champaran	Motihari	Sugauli	Nh28a	19570	245	NH-28 A	Chhagraha Vrita Tola	0.920	114.280	7.980	2.570	124.830
25	East Champaran	Motihari	Turkauliya	Sohil Chhapra	20000	150	Shambhu Sah	Reajul Haque	1.150	127.980	9.281	2.880	140.140
		Motihari Total						19	27.655	2854.510	237.726	64.236	3156.460
26	East Champaran	Pakridayal	Madhuban	Tikam(Tati Tola)	17954	150	Raghubir Ray Huse	Bricks Chimni Bhata	1.175	151.560	10.710	3.410	165.680
27	East Champaran	Pakridayal	Madhuban	Dhobi Tola	18458	150	Ramashis Ray Home	Gauri Sankar Baitha	0.540	74.330	5.140	1.670	81.140
28	East Champaran	Pakridayal	Patahi	Se Tola	18532	200	Sikarganj Pith Road To Chamar Toli Road	Se Tola	2.600	362.520	28.610	8.160	399.290
29	East Champaran	Pakridayal	Phenhara	Chauhan Chhapra Mahadalit Tola	18965	150	Ramayodhya Mahto Huse	Sheohar Siwan	0.770	105.790	9.080	2.380	117.250
		Pakridayal Total						4	5.085	694.200	53.540	15.620	763.360

Sl. No.	District	Division	Block	Target habitation name	Survey ID	Target habitation population	Name of the Road		Length (in Km)	Construction Amount (in Lacs)	Maintenance Amount (in Lacs)	Contingency Amount (in Lacs)	Administrative Approval (in Lacs)
							Start Point	End Point					
1	2	3	4	5	6	7	8	9	10	11	12	13	14
30	East Champaran	Raxaul	Adapur	Ishampur Tola	19660	150	Border Road	Islampur Tola	0.500	81.490	4.990	1.820	88.300
31	East Champaran	Raxaul	Chhauradano	Hadwa Tola	25904	125	Narkatiya	Hadwa Tola	2.800	350.100	26.630	7.790	384.520
32	East Champaran	Raxaul	Ramgarhwa	Churharwa Tola	23638	155	Bhumihari Tola Path	Churharwa Tola	0.600	64.760	5.190	1.440	71.390
33	East Champaran	Raxaul	Ramgarhwa	Siswaniya Pokara Tola	26599	150	Nh-28a	Siswaniya Pokhra Tola	0.875	162.770	9.970	3.660	176.400
34	East Champaran	Raxaul	Ramgarhwa	Kothi	23892	135	Bardiyahi Ghat Pmgsty Path	Kothi	1.035	124.380	10.490	2.760	137.630
35	East Champaran	Raxaul	Ramgarhwa	Bandhu Brwa Harijan Basti	26596	125	Ramgarhwa Paknahiya Path	Bandhu Brwa Harijan Basti	0.700	111.830	8.710	2.490	123.030
36	East Champaran	Raxaul	Raxaul	Bhelahi Pashchim	26790	200	T01	Block Boarder	0.500	49.811	6.356	1.106	57.273
37	East Champaran	Raxaul	Raxaul	Sahpatti Gaunaha	24924	200	Harnahi Barka	Sahpatti Gaunaha	1.250	118.210	14.210	2.630	135.050
38	East Champaran	Raxaul	Raxaul	Hans Tola	24966	200	T05 Gbc	Jatiyahi Harijan Tola	1.630	199.540	15.770	4.440	219.750
39	East Champaran	Raxaul	Raxaul	Sah Toli Srirampur	21803	200	To5 Gbc	Shahtoli Srirampur	2.080	230.780	27.420	5.130	263.330
40	East Champaran	Raxaul	Raxaul	Upadhyay Tola Semari	25347	150	Upadhyay Tola Semri	Kalikapue Pmgsty	1.850	217.100	23.420	4.820	245.340
		Raxaul Total					11		13.820	1710.771	153.156	38.086	1902.013
41	East Champaran	Sikharna (Dhaka)	Chiraiya	Parewa (Turba Toli)	25193	240	Chiraiya Semra To Shikarganj	Parewa Brahman Tola	0.510	55.157	3.965	1.242	60.364
42	East Champaran	Sikharna (Dhaka)	Ghorasahan	Koriya Laukhan	26845	125	House Of Ram Lachhan Mahto	Koriya Laukhan	1.430	158.140	11.140	3.560	172.840
		Sikharna (Dhaka) Total					2		1.940	213.297	15.105	4.802	233.204
43	Gopalganj	Gopalganj-1	Kuchaikote	Bodhachapr Kurni Tola	18761	200	Bodhachapar Mmgsty Road	Kurni Tola	0.700	80.480	4.280	1.510	86.270
44	Gopalganj	Gopalganj-1	Kuchaikote	Yogipur Musahar Toli	18955	170	Jeen Baba Natwa	Musahar Tola	0.550	57.077	7.800	1.066	65.942
		Gopalganj-1 Total					2		1.250	137.557	12.080	2.576	152.212
45	Gopalganj	Gopalganj-2	Sidhwalia	Mohan Dom Ka Tola	18711	210	Rajkiye Buniyadi Vidyalaya Kashi Tengrahi Reo Pitch Road	Mohan Dom Ka Tola Tak	0.533	52.150	7.098	0.974	60.222
		Gopalganj-2 Total					1		0.533	52.150	7.098	0.974	60.222
46	Gopalganj	Hathua	Hathua	Kodarahata Ahir Tola	25742	220	Koarahatta	Ahir Tola	0.550	64.269	3.607	1.202	69.079
47	Gopalganj	Hathua	Hathua	Gaurop (Dalit Tola)	25122	150	Pruli Mishrauli Path	Gaurop Dalit Tola Primary School	0.466	61.061	3.094	1.142	65.297
48	Gopalganj	Hathua	Phulwaria	South Bairagi Tola	29015	180	Bathua Bazar To Kalyanpur Via Dularpur Path	South Bairagi Tola	0.605	72.450	3.820	1.360	77.630
49	Gopalganj	Hathua	Phulwaria	Kotwa Khem	29016	170	Bathua Bazar To Pandey Parsa Path	Kotwa Khem	0.753	81.610	10.580	1.530	93.720
50	Gopalganj	Hathua	Phulwaria	Bangali Tola	25590	150	Zin Bazar To Gidha Harijan Tola	Bangali Tola	0.345	45.877	6.198	0.861	52.935
		Hathua Total					5		2.719	325.267	27.299	6.095	358.661
51	Madhubani	Benipatti	Harlakhi	Borhar Paswan Tol	26261	245	Brahmsthan	Paswan Tol	0.460	52.830	1.871	1.189	55.890
52	Madhubani	Benipatti	Harlakhi	Kamtaul Tol	27259	150	Nh104	Kamtol Tol	0.890	101.390	7.210	2.280	110.880

Sl. No.	District	Division	Block	Target habitation name	Survey ID	Target habitation population	Name of the Road		Length (in Km)	Construction Amount (in Lacs)	Maintenance Amount (in Lacs)	Contingency Amount (in Lacs)	Administrative Approval (in Lacs)
							Start Point	End Point					
1	2	3	4	5	6	7	8	9	10	11	12	13	14
53	Madhubani	Benipatti	Harlakhi	Beta Parsa	27039	225	Hurahi Reo Rd	Beta Parsa Tol	1.350	152.430	12.200	3.430	168.060
		Benipatti Total					3		2.700	306.650	21.281	6.899	334.830
54	Muzaffarpur	Muzaffarpur East-1	Kudhani	Lalpur Harijan Tola	28640	175	Ratnaul Lalpur World Bank Road	Kinaru Utri Tola Road	0.657	46.301	11.583	1.041	58.930
55	Muzaffarpur	Muzaffarpur East-1	Musahari	Tiwary Tola	21612	230	Mr Sherpur Village Road	Tiwari Tola	0.186	20.416	0.847	0.459	21.720
56	Muzaffarpur	Muzaffarpur East-1	Musahari	Bhumihar Tola	27255	230	Nh28	Bhumihar Tola	0.260	27.625	1.184	0.621	29.430
57	Muzaffarpur	Muzaffarpur East-1	Musahari	Malah Sahani Paswan	20397	220	Pmgys Dhobha Path	Malah Sahni Paswan Tola	0.425	37.663	4.455	0.847	42.970
58	Muzaffarpur	Muzaffarpur East-1	Musahari	Sahani Tola	25147	200	Pwd Road Manika Bishunpur Chand	Sahni Tola Majhi Tola Manika Bishunpur Chand	0.683	51.196	11.326	1.152	63.675
		Muzaffarpur East-1 Total					5		2.211	183.201	29.395	4.120	216.725
59	Muzaffarpur	Muzaffarpur West	Motipur	Imaliya Tola	26820	225	Maa Ranthi Devi Mandir Kuriya	Pakri Ram Naresh Jee Ke Ghar Tak	0.842	99.810	11.050	2.250	113.110
		Muzaffarpur West Total					1		0.842	99.810	11.050	2.250	113.110
60	Samastipur	Dalsingsarai	Bibhutipur	Harijan Tola	25331	160	Sahu Tol	Musehari	2.090	148.870	36.990	3.350	189.210
61	Samastipur	Dalsingsarai	Sarairanjan	Yadav Tola Lagam	26438	150	Pmgysroad Near Loha Singh House	Yadav Tola Lagam	0.791	82.990	15.210	1.870	100.070
62	Samastipur	Dalsingsarai	Sarairanjan	Naya Tola Lagam	26444	100	M R Road Near Ramsahia Chaudhari	Naya Tola Lagam	1.105	97.920	21.050	2.200	121.170
		Dalsingsarai Total					3		3.986	329.780	73.250	7.420	410.450
63	Samastipur	Samastipur	Samastipur	Paswan Tola Shital Patti	18380	150	Manoj Mahto House	Pawan Paswan	0.142	14.150	1.170	0.320	15.640
64	Samastipur	Samastipur	Tajpur	Bahdar	19621	100	RCD Gangapur to	Naward Gangapur Dukhan Paswan Ke Ghar Tak	0.289	32.690	2.500	0.740	35.930
		Samastipur Total					2		0.431	46.840	3.670	1.060	51.570
65	Saran	Sonpur	Parsa	Mathiya Yadav Tola	17925	245	Mathiya Yadav Tola	Late Ravi Prakash K Ghar To Pure Chhapra	0.475	50.855	4.028	0.951	55.834
		Sonpur Total					1		0.475	50.855	4.028	0.951	55.834
66	Sheohar	Sheohar	Tariyani	Mehi Pasawan Tola	21477	110	Chtuni Hirna Reo Road	Mehi Paswan Tola	0.418	36.532	5.780	0.821	43.135
67	Sheohar	Sheohar	Tariyani	Awadhpur Ward No 4	28487	100	Chhatauni Ghusukpur	Awadhpur Ward No 4	0.824	84.610	13.380	1.900	99.890
68	Sheohar	Sheohar	Tariyani	Numia Tola	22120	240	Pwd Road	Nuniya Tola	0.815	77.000	8.180	1.730	86.910
		Sheohar Total					3		2.057	198.142	27.340	4.451	229.935
69	Sitamarhi	Belsand	Parsauni	Parsauni Khirodhar Tola Ward 11	22712	235	Belsand Parsauni Pwd Road Se (Chimni Ke Bagal Me)	Parsauni Khirodhar Tola Ward No 11	0.400	41.131	5.256	0.925	47.312
		Belsand Total					1		0.400	41.131	5.256	0.925	47.312
70	Sitamarhi	Sitamarhi	Bathnaha	Dighi Tola Srish Chowk	17651	225	PMGSY Mojholiya Latipur	Kumhar Tola Sonbarsa	1.000	104.489	12.636	2.351	119.480
71	Sitamarhi	Sitamarhi	Bathnaha	Quarry Madarsa Tola	17568	118	PMGSY Fulwariya	Quarry Mdarsa Tola	0.890	92.285	11.605	2.076	105.970
72	Sitamarhi	Sitamarhi	Parihar	Kumi Tola	19315	110	Bishanpur Reo Road	Kumi Tola	0.700	71.061	10.327	1.599	82.990

Sl. No.	District	Division	Block	Target habitation name	Survey ID	Target habitation population	Name of the Road		Length (in Km)	Construction Amount (in Laes)	Maintenance Amount (in Laes)	Contingency Amount (in Laes)	Administrative Approval (in Laes)
							Start Point	End Point					
1	2	3	4	5	6	7	8	9	10	11	12	13	14
73	Sitamarhi	Sitamarhi	Parihar	Kanu Tola Jhapha	21112	110	RCD Road Dhami Tola	Kanu Tola Jhapha	0.760	80.526	10.528	1.812	92.870
74	Sitamarhi	Sitamarhi	Sonbarsa	Soharwa Paswan Tola	29083	125	Inderwa Near S.S.B Camp	Soharwa Paswan Tola	0.983	75.609	8.849	1.701	86.160
		Sitamarhi Total					5		4.333	423.970	53.945	9.539	487.470
75	Siwan	Maharajganj	Basantpur	Baghi Bagha Seriya	21464	200	Kunkum Seriya Rwd Road	Nahar Pul	2.260	243.150	20.160	5.470	268.780
76	Siwan	Maharajganj	Daraundha	Shirshawn Nyaka Tola	23628	200	Rcd Road	Nayak Tola Sirsaw	1.110	134.510	11.270	3.030	148.810
77	Siwan	Maharajganj	Daraundha	Beldaritola East	22301	245	Siwan Paimbar Pur Rcd Road	Beldari Tola	0.840	77.800	7.580	1.750	87.130
78	Siwan	Maharajganj	Daraundha	East Belfsri Tola	22352	230	Rcd Road Tkipur	Belfasri Tola	1.750	150.790	17.390	3.390	171.570
79	Siwan	Maharajganj	Daraundha	Mahadalit Tola	23572	200	Pcc Road	Mahadlit Tola Pinarthu	0.565	77.190	4.990	1.740	83.920
80	Siwan	Maharajganj	Goreyakothi	Mnp Path Dudhra	22804	200	Dudhra	Bhithi Harijan Tola Panchyat Sarkar Bhawan	1.425	179.500	11.680	4.040	195.220
81	Siwan	Maharajganj	Goreyakothi	Sarari Dakshin Panchayat Antargat Pmgys Road	24613	200	Manghi Baruli S H Road	Choudhry	1.385	115.890	14.030	2.610	132.530
82	Siwan	Maharajganj	Lakari Nabiganj	Baldiha Nahar	22078	100	Talimapur Mmgys Road	Baldiha Nahar Pul	1.410	149.560	11.310	3.370	164.240
83	Siwan	Maharajganj	Maharajganj	Yadav Tola	24342	150	Pcc Road	Mukunpur	0.450	49.170	4.530	1.100	54.800
84	Siwan	Maharajganj	Maharajganj	Ansari Tola	24133	100	Rabari More	Sikandarpur Pmgys	1.925	170.540	15.510	3.840	189.890
85	Siwan	Maharajganj	Maharajganj	Baliya Bin Tola Aur Harijan Tola Barhmsthan Se Panchdev Sharma Ke Khet Pul Tak	24104	200	Panchdev Sharma Ka Khet Pul	Bin Tola	1.140	100.440	11.760	2.260	114.460
86	Siwan	Maharajganj	Maharajganj	Harijan Tola	24535	100	PMGSY Culvert	Harijan Tola	0.860	93.620	7.160	2.110	102.890
		Maharajganj Total					12		15.120	1542.160	137.370	34.710	1714.240
87	Siwan	Siwan-1	Raghunathpur	Bisnpura Uttar Tola	20323	200	Cmdg Road	Bisnpura Uttar Tola	0.720	77.480	4.090	1.740	83.310
		Siwan-1 Total					1		0.720	77.480	4.090	1.740	83.310
88	Vaishali	Hajipur	Hajipur	Dighi Kala Ward No 9 Kumahiya Pokhar	27814	200	Dighi Purvi Ramdev Chowk Sagar Singh House	Yadav Tola	1.890	210.280	15.970	4.730	230.980
		Hajipur Total					1		1.890	210.280	15.970	4.730	230.980
89	West Champaran	Narkatiaganj	Chanpatia	Bharpatiya Kairi Tola	28115	207	Bharpatiya Kairi Tola	Yadav Tola	0.734	72.250	11.860	1.630	85.740
90	West Champaran	Narkatiaganj	Chanpatia	Jinwalya Kamkar Tola	18416	205	Beti Lauriya Pwd Road	Jinwalya Kamhar Tola	0.811	83.950	11.910	1.890	97.750
91	West Champaran	Narkatiaganj	Narkatiaganj	Narkatiya Naya Tola	18304	200	Narkatiaganj Balthar Road	Narkatiya Naya Tola	0.848	99.010	13.610	2.230	114.850
		Narkatiaganj Total					3		2.393	255.210	37.380	5.750	298.340
		Grand Total					91		104.105	11125.776	1044.559	247.724	12418.044

(Handwritten signatures and marks)

2. विभागीय सचिव द्वारा दिनांक:—08-09-2023 को निम्न शर्तों के साथ इन योजनाओं की स्वीकृति प्रदान की गई है :-

- I. ब्राडा के लिए निर्धारित प्रावधान/प्रक्रिया के आलोक में बजट प्रावधान के अंतर्गत राशि की निकासी की जायेगी।
- II. कार्यपालक अभियंता (PIU) का दायित्व होगा कि कार्यों को विशिष्टताओं/विशिष्टि के अनुरूप कार्यान्वित कराकर एकरारनामा एवं सुसंगत वित्तीय प्रावधानों के पालन उपरान्त पूर्णतः संतुष्ट होकर ही राशि की निकासी एवं व्ययन करेंगे।
- III. इन योजनाओं के पंचवर्षीय रख-रखाव की राशि गैर योजना मद शीर्ष-3054 से भारित किया जायेगा।
- IV. प्राक्कलन कि विशिष्टताओं के अनुसार निर्धारित समयावधि के अन्दर कार्य पूर्ण कराना सुनिश्चित किया जायेगा।
- V. योजना के कार्यान्वयन के क्रम में इनका निर्धारित निरीक्षण सरकार से निर्गत आदेशों में प्रावधानित सक्षम नियंत्री पदाधिकारियों द्वारा नियमित अंतराल पर अनिवार्य रूप से किया जायेगा तथा प्रतिवेदन अभिलेखबद्ध किया जायेगा।
- VI. कार्यों को ससमय तथा गुणवत्ता पूर्वक सम्पन्न कराना सुनिश्चित कराया जायेगा। योजना के कार्यान्वयन में अनियमितता की स्थिति में सभी दोषी पदाधिकारी उत्तरदायी माने जायेगें।
- VII. संबंधित कार्यपालक अभियंता योजनाओं का वित्तीय एवं भौतिक प्रतिवेदन प्रत्येक माह की 05 (पाँच) तारीख तक ऑनलाईन प्रविष्टि कराते हुए अधीक्षण अभियंता एवं मुख्य अभियंता के माध्यम से विभाग को निश्चित रूप से उपलब्ध करायेंगे।
- VIII. इन योजनाओं को वित्तीय वर्ष 2023-2024 एवं 2024-25 में पूरा किये जाने का लक्ष्य है।
- IX. संबंधित कार्यपालक अभियंता योजनाओं के विस्तृत कार्य योजना तैयार करेंगे तथा उसके अनुरूप कार्यों को समयबद्ध ढंग से पूर्ण कराना सुनिश्चित करेंगे।
- X. स्वीकृत योजनाओं की प्रविष्टि MIS पर भी कराये जाने की जिम्मेवारी संबंधित कार्यपालक अभियंता की होगी।
- XI. संबंधित कार्यपालक अभियंता सुनिश्चित करेंगे कि स्वीकृत पथ किसी अन्य योजना के अन्तर्गत सम्मिलित नहीं है एवं पूर्व में इन पथों की प्रशासनिक स्वीकृति नहीं दी गयी है।
- XII. स्वीकृत योजनाओं की निविदा/पुनर्निविदा ई-निविदा के माध्यम से मुख्यालय द्वारा करायी जायेगी।
- XIII. स्वीकृत योजनाओं का क्रियान्वयन मुख्यमंत्री ग्राम सम्पर्क योजना की मार्गदर्शिका एवं NDB से प्राप्त दिशा निर्देश के आलोक में किया जायेगा।

XIV. योजना के कार्यान्वयन के पूर्व डी0पी0आर0 पर सक्षम पदाधिकारी से प्रावैधिक स्वीकृति प्राप्त के पूर्व एवं डी0पी0आर0 के साथ Social and Environment से संबंधित प्रपत्र संलग्न कराने की जिम्मेवारी संबंधित अधीक्षण अभियंता की होगी।

XV. योजना की तकनीकी स्वीकृति प्रदान किये जाने के क्रम में प्रावधानित प्रत्येक मद की संभाव्यता की जाँच सक्षम प्राधिकार द्वारा सुनिश्चित किया जायेगा।

मुख्यशीर्ष 4515-अन्य ग्राम विकास कार्यक्रमों पर पूंजीगत परिव्यय, उपमुख्य शीर्ष-00, लघु शीर्ष-103-ग्राम विकास, समूह शीर्ष-राज्य योजना के अन्तर्गत उपशीर्ष-0520-मुख्यमंत्री ग्राम संपर्क योजना (अवशेष) (एनडीबी), विषय शीर्ष-5301-मुख्य निर्माण कार्य, जिसका विपत्र कोड संख्या- 37-4515-00-103-0520 है, मुख्यमंत्री ग्राम संपर्क योजना (अवशेष) (एनडीबी) के अन्तर्गत वित्तीय वर्ष 2023-24 के लिए उपबंधित राशि से विकलनीय होगा।

(क) मुख्यमंत्री ग्राम संपर्क योजना (अवशेष) के अन्तर्गत वित्तीय वर्ष 2023-24 के लिए बिहार कोषागार संहिता में निहित प्रावधानों के आलोक में बजट प्रावधान के अंतर्गत निधि की उपलब्धता के आधार पर राशि की निकासी की जायेगी।

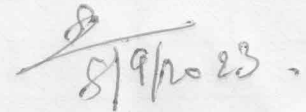
(ख) वित्त विभाग के संकल्प संख्या-96 वि(2), दिनांक-03.01.2008 तथा वित्त विभाग के संकल्प संख्या-3758 दिनांक 31.05.2017 में निहित निदेशों का अक्षरशः पालन किया जायेगा तथा बिहार वित्त नियमावली के सुसंगत प्रावधानों को आलोक में योजना में उपबंधित राशि की उपलब्धता के आधार पर व्यय की जायेगी।

(ग) यह राशि उसी मद में खर्च की जायेगी, जिसके लिए पुनर्विनियोजित की गयी है, अन्य मद में नहीं।


3. इस योजनाओं की स्वीकृति, सक्षम प्राधिकार सचिव, ग्रामीण कार्य विभाग द्वारा दिनांक 08.09.2023 को संचिका संख्या:- BRRDA(HQ) MMGSY-NDB-262/23 के पृष्ठ-12/टि0 पर प्राप्त है।

4. यह आदेश वित्त विभाग की संकल्प संख्या-3758 दिनांक 31.05.2017 की कंडिका-4 में निहित प्रावधान के आलोक में एवं संचिका संख्या:- BRRDA(HQ) MMGSY-NDB-262/23 के पृष्ठ-12/टि0 पर दिनांक:- 08.09.2023 को विभागीय सचिव के आदेशानुसार आंतरिक वित्तीय सलाहकार की सहमति से निर्गत किया जा रहा है। आंतरिक वित्तीय सलाहकार की सहमति संचिका संख्या- BRRDA(HQ) MMGSY-NDB-262/23 के पृष्ठ संख्या:- 11/टि0 पर दिनांक:- 01.09.2023 को प्राप्त है।

विश्वासभाजन

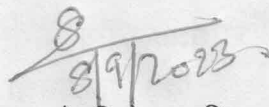


सरकार के विशेष सचिव



ज्ञापांक: BRRDA(HQ) MMGSY-NDB-262/23 1585 /पटना, दिनांक-11/9/23

प्रतिलिपि:—महालेखाकार (लेखा परीक्षा), बिहार, पटना/माननीय उप मुख्य (ग्रामीण कार्य) मंत्री, के आप्त सचिव, प्रधान सचिव, योजना एवं विकास विभाग/वित्त विभाग (आय-व्यय शाखा)/आंतरिक वित्तीय सलाहकार, ग्रामीण कार्य विभाग/संबंधित प्रमण्डलीय आयुक्त/संबंधित जिला पदाधिकारी/संबंधित उपविकास आयुक्त/अभियंता प्रमुख, ग्रामीण कार्य विभाग, पटना/अवर सचिव, बजट शाखा, ग्रामीण कार्य विभाग/मुख्य अभियंता- 1, 2, 3, पटना/मुख्य अभियंता-4/संबंधित अधीक्षण अभियंता, ग्रामीण कार्य विभाग, कार्य अंचल/संबंधित कार्यपालक अभियंता, ग्रामीण कार्य विभाग, कार्य प्रमण्डल को सूचनार्थ एवं आवश्यक कार्रवाई हेतु प्रेषित तथा IT Nodal, ग्रामीण कार्य विभाग को विभाग के वेबसाइट पर अपलोड करने हेतु प्रेषित।


सरकार के विशेष सचिव