



# ग्रामीण कार्य विभाग

Rural Works Department, Govt of Bihar

## DETAILED PROJECT REPORT FOR MOTRABLE REPAIRING OF ROAD

F.D.R. PART - MOTRABLE RESTORATION

BABULAL RISHI TO KARWAR DHAR KEWALA PANCHAYAT

### DETAILED ESTIMATE OF F.D.R. MOTRABLE REPAIRING ROAD

ROAD LENGTH	0 TO 3000	
DISTRICT	KATIHAR	
BLOCK	MANIHARI	
DIVISION	MANIHARI	
TOTAL LENGTH OF ROAD	3.000	KM
TOTAL COST OF F.D.R. PART - A	Rs. 12.346	Lacs
ADD G.S.T @ 12%	Rs. 1.482	Lacs
ADD Labour Cess @ 1%	Rs. 0.123	Lacs
ADD Seigniorage Fee @ 10%	Rs. 0.659	Lacs
TOTAL COST OF RESTORATION WORK In Rs.	Rs. 14.610	Lacs

SUBMITTED BY  
The Executive Engineer,  
Works Division, Manihari

## प्रतिवेदन

प्रस्तुत प्राक्कलन ग्रामीण कार्य विभाग कार्य प्रमण्डल मणिहारी अन्तर्गत मणिहारी प्रखंड के पथ Babulal Rishi To Karwar Dhar Kewala Panchayat (.....) जो विभागीय Online Morititring System MIS पर अपलोड है के बाढ़ 2021 से क्षतिग्रस्त हो जाने के कारण यातायात लायक Moterale हेतु बनाया गया है। इस कार्य को करने का निर्देश ग्रामीण कार्य विभाग, बिहार सरकार के पत्रांक:-मु0अ0-4(मु0) विविध (कार्य) -23-291/2019-4275/पटना, दिनांक-22/10/2021 से प्राप्त है। इस पत्र से Real time Geotagged Photographs को कार्य के दौरान अपलोड करते हुए (Moterale) कार्य कराना सुनिश्चित करने का निर्देश प्राप्त है।

उक्त निर्देश के आलोक में वर्तमान वर्ष-2021 अतिवृष्टि/बाढ़ उपधार से आए बाढ़ के करण इस पथ के रोडवे के क्षतिग्रस्त हो जाने से सुरक्षित आवागमन हेतु Moterale कार्य कराया गया है। MIS में उपलोडेड फोटो दिनांक 10/10/2021 का Lat/Long के साथ लिया गया है। नेपाल तराई से निकलनेवाली इस नदी के तेज धार से इस पथ में कटाव की स्थिति बनी। मोटरेबल कार्य में आवश्यकतानुसार मिट्टी भराई, लोकल बालु भराई, खाली सिमेंट बैग में लोकल बालु भरकर, बॉस का पाइल, चचरी, बॉस का रनर, ह्यूम पाइप एवं ब्रिक बैट का इस्तेमाल किया गया है। निर्देशानुसार कराए गए कार्य कि Geotagged Photographs Real Time के साथ MIS पर उद्धत है। MIS की छायाप्रति, अपलोडेड फोटोग्राफ की छायाप्रति, दर विश्लेषण एवं विभागीय आदेशों की छायाप्रति प्राक्कलन में संलग्न की जा रही है। प्राक्कलन में प्रयुक्त दर अद्यतन है।

प्राक्कलन की यथाशीघ्र अनुमोदन अपेक्षित है ताकि अग्रेतर कार्रवाई की जा सके।

कनीय अभियंता  
ग्रामीण कार्य विभाग  
कार्य प्रशाखा, मणिहारी.....

सहायक अभियंता  
ग्रामीण कार्य विभाग  
कार्य अवर प्रमंडल, मणिहारी.....

कार्यपालक अभियंता  
ग्रामीण कार्य विभाग  
कार्य प्रमंडल, मणिहारी.....

Inspection Report for flood damage work

Date:

1. Name of PIUs-

Manihari

2. Name of Block/Road-

Babulal Rishi To Karwar Dhar Kewala  
Panchayat

A. For Road

1. Damage Location/Chainage :

2. Damage Length :

3. Nature of Damage :

4. Details of Restoration :

i Material being used in Restoration

ii Equipment/Tools being used in Restoration works:

iii Procedure taken up in Restoration works

iv Restored Length

33 m/r  
Side Cured cutting due To Flood  
Brick Bats  
Tractor  
Manual  
33 m/r

B. For Bridge

1. Damage Location/Chainage :

2. Damage Length :

3. Nature of Damage :

4. Details of Restoration :

i Material being used in Restoration

ii Equipment/Tools being used in Restoration works:

iii Procedure taken up in Restoration works

iv Restored Length

25/11/21

Signature of JE/AE/EE

25/11/21  
AR

Signature

(Name of Inspector)

**GENERAL ABSTRACT OF COST FOR MAINTENANCE OF ROAD**

NAME OF ROAD : BABULAL RISHI TO KARWAR DHAR KEWALA PANCHAYAT

DISTRICT KATIHAR

DIVISION MANIHARI

BLOCK MANIHARI

LENGTH OF ROAD (IN KM) 3.000

Sl. No.	ITEM OF WORK	AMOUNT (LAKHS)
1	EARTH WORK	0.000
2	HUME PIPE	0.242
3	BRIKCK BAT	12.104
4	SAND BAGS	0.000
5	BAMBOO WORK	0.000
6	STEEL DRUM SHEET	0.000
TOTAL COST OF PROJECT =		12.346
Add G.S.T. @ 12%		1.482
Add Labour Cess @ 1%		0.123
Add Seigniorage Fee @ 10%		0.659
Total Cost of Restoration Work =		14.610

*25/11/21*  
J.E.  
RWD

*25/11/21*  
A.E.  
RWD

*25/11/21*  
E.E.  
RWD

Technically Sanction for Rs. 14.610 Lac (Rs. Fourteen Lac Sixty one  
Crore. Thousand Hundred. Only)

*[Signature]*  
Superintendent Engineer  
Rural Works Department  
Works Circle, Purnea

## निरीक्षण प्रतिवेदन

अधीक्षण अभियंता, ग्रामीण कार्य विभाग, कार्य अंचल पूर्णियाँ के पत्रांक 1388 दिनांक 01.12.2021 में दिये गये निर्देश के आलोक में दिनांक 15.12.2021 से दिनांक 28.12.2021 तक ग्रामीण कार्य विभाग, कार्य अंचल पूर्णियाँ अन्तर्गत ग्रामीण कार्य विभाग, कार्य प्रमंडल मनिहारी, में अमदाबाद, मनसाही, मनिहारी, प्राणपुर एवं आजमनगर प्रखंड के वर्ष 2021 की बाढ़ से निम्नलिखित क्षतिग्रस्त पथों के Temporary Restoration कार्य के स्थल का निरीक्षण किया गया एवं इन कार्यों को प्राक्कलन के अनुरूप पाया गया। कार्य की वर्तमान स्थिति संतोषजनक है एवं पथ इस स्थलो पर मोटेरेबल है।


### प्रखंड :- मनिहारी

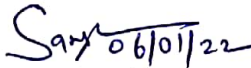
Sl No	Block	Name of Road	Length	T.A. Amount
1	Manihari	MMGSY Road To Badi Baigachi Gaon	0.960	3.437
2	Manihari	PWD Road To Mirkil Tola	1.200	6.680
3	Manihari	MMGSY Road To Sreejan Tola	0.100	2.126
4	Manihari	MMGSY Road To Kaliganj	0.105	1.452
5	Manihari	Malkain Ghat To Terasi Tola	1.100	15.212
6	Manihari	Kumaripur To Adiwasi Tola Hote Hue Baigachi Tak	3.450	3.126
7	Manihari	HL RCC Bridge With Approach Road On Near Tinkoriya Gram In To Narayan Gram Panchayat On Tinkoriya Dhar	0.071	12.815
8	Manihari	PMGSY Kumaripur To Sikarganj	1.115	5.132
9	Manihari	S0100 To Mandir (Lakhi Tola Raghopur)	0.555	4.924
10	Manihari	Dilarpur To Mahiyarpur	4.500	5.263
11	Manihari	Katihari Manihari PWD Road Mahiyarpur To Manoharpur	6.180	4.420
12	Manihari	PMGSY Road To English Tola	0.400	2.425
13	Manihari	L045 Dilarpur Hari Chowk To Sahpur	12.490	49.087
14	Manihari	Katihari Manihari PWD Road To Chaudhary Tola	3.600	7.483
15	Manihari	REO Road Baldiyabari Mirzapur To Kinara Tola	2.350	12.876
16	Manihari	PmanoharMMGSY Pagalbari Road To Sirsawadi Tak	1.650	12.635
17	Manihari	Approach on RCC Bridge On Kumaripur On RCD Road To Bhadurpur (Part II)	58.620	16.191





18	Manihari	Proposed PMGSY Road To Sohradangi Purab Tola Up To Kusha Ghat	2.250	11.596
19	Manihari	Bairgachhi To Kusha Tak Path Me Kusha Dhar Par 3x25 HL Bridge	0.091	15.175
20	Manihari	T05 To Abdullahpur	0.972	7.730
21	Manihari	PWD Manihari Amdabad Road To Chowdhari Tola Manoharpara Proposed Road Mali Tola	2.108	12.459
22	Manihari	Kumaripur Bhadurpur Road To Teghra Muslim Tola	1.170	8.275
23	Manihari	MMGSY Borni To Borni Santhali	0.696	1.457
24	Manihari	Baghmara To Manihari	3.000	5.438
25	Manihari	Katihar Manihari PWD Road To Mara Tola	1.887	7.745
26	Manihari	Kumaripur RCD Road To Bhadurpur	14.100	42.354
27	Manihari	PWD Lalbagh Chowk To Sij Ratanpur	1.988	12.462
28	Manihari	PMGSY Road Bangri Tal To Bakar Tola	1.250	6.553
29	Manihari	MMGSY Road Borni To Sohradangi Paschim Tola Maszid Tak	1.350	3.429
30	Manihari	Babu Lal Rishi To Karwar Dhar Kewala Panchayat	3.000	14.610
31	Manihari	PMGSY Amdabad Road To Parasbani Santhali (Khajuriya Bishanpur)	0.900	5.851
32	Manihari	MMGSY Gogajhill Road To Surapur	4.250	19.651
33	Manihari	T04 To Dilarpur Seej	2.950	10.647
34	Manihari	PWD Katihar Manihari Road To Dagra Tola	1.433	18.992
35	Manihari	REO Mansahi Road To Katothiya	2.008	37.017
36	Manihari	Surapar To Lahi Tola	1.615	11.584
37	Manihari	REO Road Nawaganj To Mansahi To Baghmara Milik	0.950	11.809
38	Manihari	Pagalbari To Mahuar	4.800	9.337
39	Manihari	PMGSY Kuamripur Bhadurpur Road To Tinkoriya Uttar Tola	1.210	15.796
40	Manihari	Parasbani Santhali Tola To Bishanpur Manjhi Tola	1.650	21.867
41	Manihari	Katihar Manihari RCD Road Narayanpur Mushari	0.650	9.765
42	Manihari	Kuamripur RCD Road To Bhadurpur Maltipur Bridge	0.059	9.458
43	Manihari	Nawaganj To Marangi Road	14.600	14.584
44	Manihari	PMGSY Road To Mahuar	0.720	4.321

45	Manihari	PMGSY Nawabganj Simlapara Road To Nishad Tola	1.590	14.341
46	Manihari	LO50-T03 Mednipur	1.988	14.401
47	Manihari	Karma Tola To Tala Tola	1.350	4.520
48	Manihari	REO Road Mirzapur To Lila Tola	2.983	19.331
49	Manihari	PMGSY Road To Dilarpur Hat Chowk	1.980	9.196
50	Manihari	Katihar Manihari RCD Road Nawabganj To Simlapara	15.600	21.044
51	Manihari	PMGSY Mahiyarpur To Baghaila Santhali	2.993	19.149
52	Manihari	Mahiyarpur To Jagbatti	2.500	6.010
53	Manihari	Katihar Manihari PWD Road Balu Tola Kuti Tola	1.570	8.478
54	Manihari	MMGSY Road To Kusha Ghat Choti Bairachi	4.450	28.113
55	Manihari	Olipur Kundi To Chenga Gopalpur Luwa Road	2.900	34.825
56	Manihari	PMGSY Kumaripur Bhadurpur Road To Chikni Santhali	1.740	12.576
57	Manihari	PMGSY Road Nawabganj Simlapara To Brindawan	1.790	23.741
58	Manihari	Seej Moti Dhala Bandh Proposed Safi Santhali Road To Madari Chowk To Gopalpur	1.150	4.055
59	Manihari	Gogan Sah Inara At Manihari Amdabad PWD Road To Gogabil Jhil	3.500	11.922

  
06/01/22  
कनीय अभियंता,  
ग्रामीण कार्य विभाग,  
कार्य प्रमंडल मनिहारी

  
06/01/22  
सहायक अभियंता,  
ग्रामीण कार्य विभाग,  
कार्य प्रमंडल मनिहारी

  
06.01.22  
कार्यपालक अभियंता,  
ग्रामीण कार्य विभाग,  
कार्य प्रमंडल मनिहारी

  
कार्यपालक अभियंता,  
ग्रामीण कार्य विभाग,  
कार्य प्रमंडल बारसोई