

कार्यपालक अभियंता का कार्यालय
ग्रामीण कार्य विभाग, कार्य प्रमंडल,
मुजफ्फरपुर पूर्वी -1

पत्रांक :- 1449

/दिनांक:- 21/08/2021

प्रेषक,

कार्यपालक अभियंता
ग्रामीण कार्य विभाग, कार्य प्रमंडल,
मुजफ्फरपुर पूर्वी - 1

सेवा में,

जिला पदाधिकारी,
मुजफ्फरपुर।

विषय : मुरा हरलोचनपुर पंचायत में रायपुर गाँव में वर्षा अतिवृष्टि के कारण सोलिंग धसान के कारण मरम्मत हेतु महाशय,

उपर्युक्त विषय के संबंध में कहना है कि सकरा प्रखंड मुरा हरलोचनपुर पंचायत गाँव रायपुर में नहर के किनारे पूर्व से सोलिंग रोड था यह पंचम वित्त आयोग योजना अंतर्गत चन्देश्वर राम के घर से नागेन्द्र राम के घर तक योजना 2020-21 में ईट सोलिंग से पथ का निर्माण लगभग 600 फीट में है। इस पथ से सटे हुए महादलित बस्ती अवस्थित है। पथ से सटे हेतु काफी संख्या में मकान का निर्माण ग्रामीण द्वारा कराया गया है। नहर के तल से इस पथ की ऊचाई लगभग 20 से 25 फीट पर ईट सोलिंग कार्य कराया गया था। इस पथ का निर्माण एकदम खड़ी ढाल पर कराया गया था। पथ में मिट्टी Sandy Soil है। जिसके कारण अतिवृष्टि होने के कारण नहर में पानी भरा फिर पानी कम होने के बाद लगभग 300' से 400' में जमीन खिसक गयी जिससे पूरी तरह से आवागमन बाधित हो गया एवं दो मकान में दरार हो गया है। आगे जमीन और खीसकना जारी रहता है तो ग्रामीण के मकान क्षतिग्रस्त होने की संभावना बनी हुई है। लगभग 50 घर महादलित लोगो का पूरी तरह क्षतिग्रस्त होने की संभावना है। दूरभाष पर जिला प्रशासन द्वारा मौखिक निर्देश के आलोक में आवागमन बहाल करने हेतु सड़क मरम्मत का कार्य प्रारंभ किया गया है। दिनांक 15.08.2021 से त्वरित कार्यवाही करते हुए पुर्नस्थापन हेतु बांस बल्ला जोड़कर ईट का टुकड़ा से भराई कार्य तेजी से किया जा रहा है। ताकि आवागमन सुचारु रूप से चल सके।

सूचनार्थ एवं कराये गये कार्य की सहमति देने की कृपा की जाये।

विश्वासभाजन


19-08-21
कार्यपालक अभियंता


ग्रामीण कार्य विभाग, कार्य प्रमंडल,
मुजफ्फरपुर पूर्वी-1

014

ଅଂଚଳ ଅଧିକାରୀ, ରାଜବା

ମାମା: 01/08

ଦିନାଙ୍କ 18/8/21



ଅଂଚଳ ଅଧିକାରୀ,
ରାଜବା

ଅନୁଂସନାପଦାଧିକାରୀ
'ସର୍ବି' ଉପଖଣ୍ଡ ଓଡ଼ିଶା

ବିଷୟ - ଗାମ୍ ପଂଚାୟତରାଜ ଉତ୍ତର ଲୋଚନ ଖୁଲି ଗାମ୍ ମଧ୍ୟାହ୍ନ
ଓଡ଼ିଶା ଗାମ୍ପା ଶାଢ଼ଳ ଘର ମାଲିକ ଓ ଚଂଦିର ।

ମହାରାଜା ନିକେତନ ଶ୍ରବଣ କାହାଣୀ ଗାମ୍ ପଂଚାୟତରାଜ
ଓଡ଼ିଶା ଗାମ୍ପା ଶାଢ଼ଳ ଘର ମାଲିକ ଓ ଚଂଦିର ଗାମ୍ପା ମଧ୍ୟାହ୍ନ
ଓଡ଼ିଶା ଗାମ୍ପା ଶାଢ଼ଳ ଘର ମାଲିକ ଓ ଚଂଦିର ଗାମ୍ପା ମଧ୍ୟାହ୍ନ
ଓଡ଼ିଶା ଗାମ୍ପା ଶାଢ଼ଳ ଘର ମାଲିକ ଓ ଚଂଦିର ଗାମ୍ପା ମଧ୍ୟାହ୍ନ

ଅନ୍ତ: ଅନୁରୋଧ କି ମାଦିଆ ଉପରେ ଘର
ଓଡ଼ିଶା ବିଭାଗ କା ହିସା ନିର୍ଦ୍ଦେଶ ଦେବାକୁ କୁମ୍ପାଳି ପାଶୁ

ବିଶ୍ୱାସୀ ଗାମ୍ପା
ଅଂଚଳ ଅଧିକାରୀ
ରାଜବା

620
18/8



अनुमंडल कार्यालय पूर्वी, मुजफ्फरपुर
(गोपनीय प्रशाखा)

दूरभाष सं० : 0621-2217359 (का०)
0621-2241588 (आ०)
E-mail : sdomuzeast@gmail.com

पत्रांक 28/4 / गो०, दिनांक 27/8 / 2021

प्रेषक,

अनुमंडल पदाधिकारी,
पूर्वी, मुजफ्फरपुर।

सेवा में,

कार्यपालक अभियंता,
ग्रामीण विभाग, पूर्वी-1, मुजफ्फरपुर।

विषय :-

ग्राम पंचायत राज मुराहरलोचन पुर के ग्राम मधुरापुर में ग्रामीण सड़क धस जाने के संबंध में।

प्रसंग :-

अंचल अधिकारी, सकरा, मुजफ्फरपुर के पत्रांक 01/कैंप, दिनांक 18.08.2021


महाशय,

उपर्युक्त विषयक एवं प्रासंगिक पत्र कि छायाप्रति संलग्न कर भेजते हुए कहना है कि ग्राम पंचायत राज मुराहरलोचन पुर के ग्राम मधुरापुर में ग्रामीण सड़क धस गया है। जिससे ग्रामीण जनता को काफी कठिनाई हो रही है।


अतः पत्र में वर्णित तथ्यों के आलोक में सड़क के मरम्मत हेतु आवश्यक कार्रवाई करने की कृपा की जाए।

विश्वासभाजन,

अनुमंडल पदाधिकारी,
पूर्वी, मुजफ्फरपुर।



Latitude: 25.956372
Longitude: 85.628455
Altitude: -10.62±7 m
Accuracy: 29.7 m
Time: 15-08-2021 17:10
Note: dubha

A photograph of a rural village scene. In the foreground, numerous long, green bamboo stalks are laid out on a dirt path. To the left, there is a dense thicket of bamboo with long, narrow leaves. In the background, several people are standing near a traditional brick building with a thatched roof. A dog is also visible near the building. The scene is set in a rural, possibly agricultural, area.

Latitude: 25.956326
Longitude: 85.628981
Elevation: 43.63±13 m
Accuracy: 14.3 m
Time: 17-08-2021 14:46
Note: raypur ram tola

Latitude: 25.956226
Longitude: 85.627766
Elevation: 46.58±9 m
Accuracy: 13.4 m
Time: 15-08-2021 17:14
Note: dubha